

LAPORAN

KUMPULAN DATA

**STATUS LINGKUNGAN HIDUP DAERAH
KABUPATEN BOGOR**


TAHUN 2007



PEMERINTAH KABUPATEN BOGOR

KATA PENGANTAR

PENYUSUNAN STATUS LINGKUNGAN HIDUP DAERAH (SLHD) KABUPATEN BOGOR
TAHUN 2007





Laporan Kumpulan Data ini merupakan salah satu bagian dari dokumen "*Status Lingkungan Hidup Daerah (SLHD) Kabupaten Bogor Tahun 2007.*"

Laporan Kumpulan Data ini berisikan mengenai data-data media lingkungan air, udara, lahan dan hutan, keanekaragaman hayati, limbah padat, serta kesehatan masyarakat yang akan digunakan oleh konsultan dalam menentukan dan menganalisis isu lingkungan yang terjadi di Kabupaten Bogor.


Dengan adanya laporan kumpulan data ini diharapkan dapat menjadi alat ukur keberhasilan pengelolaan lingkungan hidup di Kabupaten Bogor.

Bandung, Oktober 2007

PT. Dua Ribu Satu Pangripta

DAFTAR ISI

PENYUSUNAN STATUS LINGKUNGAN HIDUP DAERAH (SLHD) KABUPATEN BOGOR
TAHUN 2007



DAFTAR ISI


PENYUSUNAN STATUS LINGKUNGAN HIDUP DAERAH (SLHD) KABUPATEN BOGOR
TAHUN 2007



KATA PENGANTAR	i
DAFTAR ISI	ii
DAFTAR TABEL.....	iii
BAB I AIR	I-1
BAB II UDARA	II-1
BAB III LAHAN DAN HUTAN	III-1
BAB IV KEANEKARAGAMAN HAYATI	IV-1
BAB V LIMBAH PADAT	V -1
BAB VI KESEHATAN MASYARAKAT	VI-1

DAFTAR TABEL

PENYUSUNAN STATUS LINGKUNGAN HIDUP DAERAH (SLHD) KABUPATEN BOGOR
TAHUN 2007



DAFTAR TABEL

PENYUSUNAN STATUS LINGKUNGAN HIDUP DAERAH (SLHD) KABUPATEN BOGOR
TAHUN 2007



BAB I AIR

Tabel 1.1	Lokasi Pengambilan Sampel Air Sungai Tahun 2006	I-1
Tabel 1.1a	Hasil Pemantauan Kualitas Air Sungai Ciliwung Tahun 2006	I-2
Tabel 1.1b	Hasil Pemantauan Kualitas Air Sungai Cisadane Tahun 2006	I-4
Tabel 1.1c	Hasil Pemantauan Kualitas Air Sungai Cikaniki Tahun 2006	I-7
Tabel 1.1d	Hasil Pemantauan Kualitas Air Sungai Kalibaru Tahun 2006	I-10
Tabel 1.1e	Hasil Pemantauan Kualitas Air Sungai Cikeas Tahun 2006	I-12
Tabel 1.1f	Hasil Pemantauan Kualitas Air Sungai Cileungsi Tahun 2006	I-14
Tabel 1.2a	Pemantauan Kualitas Air Tanah Bulan Juni Tahun 2007	I-16
Tabel 1.2b	Pemantauan Kualitas Air Tanah Bulan Juli Tahun 2007	I-17
Tabel 1.2c	Pemantauan Kualitas Air Tanah Bulan Agustus Tahun 2007	I-18
Tabel 1.3a	Inventarisasi Situ di DAS Ciliwung-Cisadane Tahun 2006	I-19
Tabel 1.3b	Inventarisasi Situ di DAS Cileungsi Tahun 2006	I-20
Tabel 1.3c	Inventarisasi Situ di DAS Citarum Tahun 2006	I-20
Tabel 1.3d	Inventarisasi Situ di DAS Cipamingkis Tahun 2006.....	I-21
Tabel 1.3e	Inventarisasi Situ di DAS Pasanggrahan Tahun 2006.....	I-21
Tabel 1.3f	Inventarisasi Situ di DAS Angke Tahun 2006.....	I-21
Tabel 1.3g	Inventarisasi Situ di DAS Cikaniki Tahun 2006.....	I-22
Tabel 1.3h	Inventarisasi Situ di DAS Cianten Tahun 2006.....	I-22
Tabel 1.3i	Inventarisasi Situ di DAS Cimanceuri Tahun 2006.....	I-22
Tabel 1.3j	Inventarisasi Situ di DAS Cidurian Tahun 2006.....	I-23
Tabel 1.4	Daftar Sumur Pantau Tahun 2007	I-24

BAB II UDARA

Tabel 2.1a	Kualitas Udara Ambien Jl. Alternatif Cibubur.....	II-1
Tabel 2.1b	Kualitas Udara Ambien Jl. Fly Over Cileungsi-Jonggol	II-2
Tabel 2.1c	Kualitas Udara Ambien Perempatan Ciawi.....	II-3
Tabel 2.1d	Kualitas Udara Ambien Pasar Cibinong.....	II-4



Tabel 2.1e	Kualitas Udara Ambien Jl. Mayor Oking (Pasar Citeureup).....	II-5
Tabel 2.1f	Kualitas Udara Ambien Kawasan Industri PT. CCIE	II-6
Tabel 2.1g	Kualitas Udara Ambien Depan PT. HOLCIM	II-7
Tabel 2.2	Jumlah Kendaraan dan Bahan Bakar yang digunakan.....	II-8
Tabel 2.3	Kondisi Iklim.....	II-8
Tabel 2.4	Pemantauan Emisi Industri Semen.....	II-9

BAB III LAHAN DAN HUTAN

Tabel 3.1	Luas Hutan Berdasarkan Fungsi	III-1
Tabel 3.2	Perubahan Tutupan Lahan Dari Tahun 1998 ke Tahun 2003	III-2
Tabel 3.3	Luas Kerusakan Hutan	III-3
Tabel 3.4	Luas Pertambangan yang Memiliki Izin	III-4
Tabel 3.5a	Luas Pertambangan Tanpa Izin (PETI) Semester I Tahun 2006..	III-12
Tabel 3.5b	Luas Pertambangan Tanpa Izin (PETI) Semester II Tahun 2006.	III-16
Tabel 3.6	Luas Pertambangan Tanpa Izin (PETI) Tahun 2007	III-19
Tabel 3.7	Luas Lahan Kritis Tahun 2006	III-21
Tabel 3.8	Luas Lahan Kritis Tahun 2007	III-23
Tabel 3.9	Rencana dan Realisasi Kegiatan Reboisasi Tahun 2006.....	III-47
Tabel 3.10	Rencana dan Realisasi Kegiatan Reboisasi Tahun 2007.....	III-48
Tabel 3.11	Rencana Rehabilitasi Lahan Kosong/Lahan Kritis Tahun 2007-2008	III-49

BAB IV KEANEKARAGAMAN HAYATI

Tabel 4.1	Flora yang Dilindungi/Langka Tahun 2007	IV-1
Tabel 4.2	Fauna yang Dilindungi/Langka Tahun 2007	IV-1

BAB V LIMBAH PADAT

Tabel 5.1	Daftar Industri Penghasil Limbah B3	V-1
Tabel 5.2a	Pengelolaan Sampah di TPA Galuga Tahun 2007	V-4
Tabel 5.2b	Pengelolaan Sampah di TPA Pondok Rajeg Tahun 2007	V-4


BAB VI KESEHATAN MASYARAKAT

Tabel 6.1	Penderita Penyakit Diare dan ISPA Tahun 2006-2007.....	VI-1
Tabel 6.2	Penderita Penyakit DBD tahun 2006-2007	VI-3
Tabel 6.3a	Pola Penyakit Penderita Rawat Jalan Umur 0-28 Hari di Puskesmas-Puskesmas Kabupaten Bogor Tahun 2006	VI-5



Tabel 6.3b	Pola Penyakit Penderita Rawat Jalan Umur 29 Hari - < 1Tahun di Puskesmas-Puskesmas Kabupaten Bogor Tahun 2006	VI-6
Tabel 6.3c	Pola Penyakit Penderita Rawat Jalan Umur 1-4 Tahun di Puskesmas-Puskesmas Kabupaten Bogor Tahun 2006	VI-7
Tabel 6.3d	Pola Penyakit Penderita Rawat Jalan Umur 5-44 Tahun di Puskesmas-Puskesmas Kabupaten Bogor Tahun 2006	VI-8
Tabel 6.3e	Pola Penyakit Penderita Rawat Jalan Umur 45-64 Tahun di Puskesmas-Puskesmas Kabupaten Bogor Tahun 2006	VI-9
Tabel 6.3f	Pola Penyakit Penderita Rawat Jalan Umur > 65 Tahun di Puskesmas-Puskesmas Kabupaten Bogor Tahun 2006	VI-10
Tabel 6.4.1a	Pola Penyakit Penderita Rawat Jalan Umur 0-28 Hari di Rumah Sakit Kabupaten Bogor Tahun 2006	VI-11
Tabel 6.4.1b	Pola Penyakit Penderita Rawat Jalan Umur 29 Hari - < 1Tahun di Rumah Sakit Kabupaten Bogor Tahun 2006	VI-12
Tabel 6.4.1c	Pola Penyakit Penderita Rawat Jalan Umur 1-4 Tahun di Rumah Sakit Kabupaten Bogor Tahun 2006	VI-13
Tabel 6.4.1d	Pola Penyakit Penderita Rawat Jalan Umur 5-44 Tahun di Rumah Sakit Kabupaten Bogor Tahun 2006	VI-14
Tabel 6.4.1e	Pola Penyakit Penderita Rawat Jalan Umur 45-64 Tahun di Rumah Sakit Kabupaten Bogor Tahun 2006	VI-15
Tabel 6.4.1f	Pola Penyakit Penderita Rawat Jalan Umur > 65 Tahun di Rumah Sakit Kabupaten Bogor Tahun 2006	VI-16
Tabel 6.4.2a	Pola Penyakit Penderita Rawat Inap Umur 0-28 Hari di Rumah Sakit Kabupaten Bogor Tahun 2006	VI-17
Tabel 6.4.2b	Pola Penyakit Penderita Rawat Inap Umur 29 Hari - < 1 Tahun di Rumah Sakit Kabupaten Bogor Tahun 2006	VI-18
Tabel 6.4.2c	Pola Penyakit Penderita Rawat Inap Umur 1-4 Tahun di Rumah Sakit Kabupaten Bogor Tahun 2006	VI-19
Tabel 6.4.2d	Pola Penyakit Penderita Rawat Inap Umur 5-44 Tahun di Rumah Sakit Kabupaten Bogor Tahun 2006	VI-20
Tabel 6.4.2e	Pola Penyakit Penderita Rawat Inap Umur 45-64 Tahun di Rumah Sakit Kabupaten Bogor Tahun 2006	VI-21
Tabel 6.4.2f	Pola Penyakit Penderita Rawat Inap Umur < 65 Tahun di Rumah Sakit Kabupaten Bogor Tahun 2006	VI-22

BAB I AIR




PENYUSUNAN STATUS LINGKUNGAN HIDUP DAERAH (SLHD) KABUPATEN BOGOR
TAHUN 2007



BAB I AIR

PENYUSUNAN STATUS LINGKUNGAN HIDUP DAERAH (SLHD) KABUPATEN BOGOR
TAHUN 2007



Tabel 1.1 Lokasi Pengambilan Sampel Air Sungai Tahun 2006

No	Sungai	Lokasi Pengambilan
1	Ciliwung	<ol style="list-style-type: none"> 1. At Taawun 2. Cisampai 3. Leuwimalang 4. Pondok Rajeg 5. Jembatan Gadog
2	Cisadene	<ol style="list-style-type: none"> 1. Cimande Hilir 2. Jembatan Cinagara/Pasir Buncir 3. Muara Jaya 4. Jembatan Rumpil Karihkil/Putat Nutug
3	Cikaniki	<ol style="list-style-type: none"> 1. Sadeng 2. Jembatan Deklang Nanggung 3. Karehkel Jembatan Jengkol
4	Kalibaru	<ol style="list-style-type: none"> 1. Cibanon 2. Cariung 3. Pabuaran
5	Cileas	<ol style="list-style-type: none"> 1. Gunung Geulis 2. Puspasari 3. Bojong Kulur
6	Cileungsi	<ol style="list-style-type: none"> 1. Tajur 2. Jembatan Wika Gunung Putri 3. Bojong Kulur Hilir

Sumber : Laporan Akhir Pemantauan dan Pengendalian Kualitas Lingkungan Hidup Kabupaten Bogor, 2006

TABEL 1.1a HASIL PEMANTAUN KUALITAS AIR SUNGAI CILIWUNG TAHUN 2006

Kabupaten : Bogor
 Provinsi : Jawa Barat
 Jenis Perairan : Sungai Ciliwung
 Tahun Data : 2006

No.	Parameter	Satuan	Kriteria Mutu Air PPRI No.82 Tahun 2001				Lokasi Sampling									
			I	II	III	IV	Titik 1		Titik 2		Titik 3		Titik 4		Titik 5	
1	Nama Lokasi						At Taawun		Cisampai		Leuwimalang		Pondok Rajeg		Jembatan Gadog	
2	Bulan						Juni	Nov	Juli	Nov	Juli	Nov	Juli	Nov	Juli	Nov
	FISIKA															
1	Temperatur	°C	± 3	± 3	± 3	± 5	-	22.5	-	24	-	28.5	26.5	28	26.5	27.5
2	Residu terlarut (TDS)	mg/L	1000	1000	1000	2000	-	136	-	131	-	124	258	136	261	130
3	Residu tersuspensi (TSS)	mg/L	50	50	400	400	-	4.4	-	2.6	-	6	14	12	29.2	5.6
	MIKROBIOLOGI															
1	E. Coli	Jml/100 ml	100	1000	2000	2000	-	21	-	21	-	17	4	8	2	4
2	Coliform	Jml/100 ml	1000	5000	10000	10000	-	220	-	280	-	170	33	40	17	22
	KIMIA ANORGANIK															
1	pH	mg/L	6-9	6-9	6-9	6-9	-	6.96	-	7.02	-	7.36	7.59	7.18	8.36	7.14
2	BOD 5	mg/L	2	3	6	12	-	2.85	-	1.46	-	1.67	9.18	8.7	8.59	3.2
3	COD	mg/L	10	25	50	100	-	6.8	-	2.92	-	3.89	14.52	17.98	13.55	7.78
4	DO	mg/L	6	4	3	0	-	4.4	-	4.2	-	4	4.8	3.6	4.4	3.8
5	Total fosfat (P)	mg/L	0.2	0.2	1	5	-	0.109	-	0.439	-	0.152	1.73	0.254	0.172	0.132

KUMPULAN DATA

No.	Parameter	Satuan	Kriteria Mutu Air PPRI No.82 Tahun 2001				Lokasi Sampling									
			I	II	III	IV	Titik 1		Titik 2		Titik 3		Titik 4		Titik 5	
1	Nama Lokasi						At Taawun		Cisampai		Leuwimalang		Pondok Rajeg		Jembatan Gadog	
2	Bulan						Juni	Nov	Juli	Nov	Juli	Nov	Juli	Nov	Juli	Nov
6	Nitrat (NO3-N)	mg/L	10	10	20	20	-	0.94	-	0.38	-	0.46	2.43	1.01	1.25	0.22
7	Amonia (NH3-N)	mg/L	0.5	-	-	-	-	0.136	-	0.064	-	0.025	2.39	0.05	0.215	0.009
8	Nitrit (NO2-N)	mg/L	0.06	0.06	0.06	-	-	0.076	-	0.028	-	0.006	0.071	0.129	0.009	0.006
9	Klorin Bebas (Cl2)	mg/L	0.03	0.03	0.03	-	-	8.79	-	<0,018	-	<0,018	<0,018	<0,018	<0,018	<0,018
KIMIA ANORGANIK																
10	Sulfat (SO4)	mg/L	400	-	-	-	-	2.44	-	1.34	-	1.89	16.33	4.45	3.72	4.27
11	Kadmium (Cd)	mg/L	0.01	0.01	0.01	0.01	-	<0,004	-	<0,004	-	<0,004	<0,004	<0,004	<0,004	<0,004
12	Kromium 6 (Cr6+)	mg/L	0.05	0.05	0.05	2	-	<0,001	-	<0,001	-	<0,001	<0,001	<0,001	<0,001	<0,001
13	Tembaga (Cu)	mg/L	0.02	0.02	0.02	0.02	-	<0,008	-	<0,008	-	<0,008	<0,008	<0,008	<0,008	<0,008
14	Besi (Fe)	mg/L	0.3	-	-	-	-	<0,009	-	<0,009	-	<0,009	<0,009	<0,009	<0,009	<0,009
15	Timbal (Pb)	mg/L	0.03	0.03	0.03	1	-	0.02	-	<0,009	-	0.015	<0,009	0.011	<0,009	0.014
16	Mangan (Mn)	mg/L	0.1	-	-	-	-	<0,004	-	<0,004	-	<0,004	<0,004	<0,004	<0,004	<0,004
17	Air Raksa (Hg)	mg/L	0.01	0.02	0.02	0.05	-	<0,0008	-	<0,0008	-	<0,0008	<0,0008	<0,0008	<0,0008	<0,0008
18	Seng (Zn)	mg/L	0.05	0.05	0.05	2	-	0.132	-	0.132	-	0.131	0.129	0.132	0.024	0.137
KIMIA ORGANIK																
1	Minyak dan Lemak	mg/L	1	1	1	-	-	<1	-	<1	-	<1	<1	<1	<1	<1
2	Deterjen (MBAS)	mg/L	0.2	0.2	0.2	-	-	<0,001	-	<0,001	-	<0,001	<0,001	<0,001	<0,001	<0,001
3	Fenol	mg/L	0.001	0.001	0.001	-	-	<0,001	-	<0,001	-	<0,001	<0,001	<0,001	<0,001	<0,001

Sumber : Laporan Akhir Pemantauan Dan Pengendalian Kualitas Lingkungan Hidup Kabupaten Bogor, 2006

Keterangan : Melebihi Baku Mutu



TABEL 1.1b HASIL PEMANTAUN KUALITAS AIR SUNGAI CISADANE TAHUN 2006

Kabupaten : Bogor
 Provinsi : Jawa Barat
 Jenis Perairan : Sungai Cisadane
 Tahun Data : 2006

No.	Parameter	Satuan	Kriteria Mutu Air PPRI No.82 Tahun 2001				Lokasi Sampling							
			I	II	III	IV	Titik 1		Titik 2		Titik 3		Titik 4	
1	Nama Lokasi						Cimande Hilir		Jembatan Cinagara		Muara Jaya		Jembatan Rumpil Karikil	
2	Bulan						Juli	Nov	Juli	Nov	Juli	Nov	Juli	Nov
	FISIKA													
1	Temperatur	°C	± 3	± 3	± 3	± 5	-	24	-	24	-	25	-	30.5
2	Residu terlarut (TDS)	mg/L	1000	1000	1000	2000	-	122	-	130	-	128	-	105
3	Residu tersuspensi (TSS)	mg/L	50	50	400	400	-	15.2	-	30.4	-	19.6	-	7.2
	MIKROBIOLOGI													
1	E. Coli	Jml/100 ml	100	1000	2000	2000	-	21	-	26	-	26	-	26
2	Coliform	Jml/100 ml	1000	5000	10000	10000	-	280	-	350	-	280	-	300
	KIMIA ANORGANIK													
1	pH	mg/L	6-9	6-9	6-9	6-9	-	6.42	-	6.94	-	7.21	-	7.43
2	BOD 5	mg/L	2	3	6	12	-	7.31	-	2.48	-	2.78	-	2.88
3	COD	mg/L	10	25	50	100	-	15.62	-	5.86	-	5.86	-	5.86
4	DO	mg/L	6	4	3	0	-	4	-	3.6	-	3.8	-	4

KUMPULAN DATA

No.	Parameter	Satuan	Kriteria Mutu Air PPRI No.82 Tahun 2001				Lokasi Sampling							
			I	II	III	IV	Titik 1		Titik 2		Titik 3		Titik 4	
1	Nama Lokasi						Cimande Hilir		Jembatan Cinagara		Muara Jaya		Jembatan Rumpil Karikil	
2	Bulan						Juli	Nov	Juli	Nov	Juli	Nov	Juli	Nov
5	Total fosfat (P)	mg/L	0.2	0.2	1	5	-	0.302	-	0.1	-	0.189	-	0.109
6	Nitrat (NO3-N)	mg/L	10	10	20	20	-	1.79	-	0.85	-	0.93	-	1.4
7	Amonia (NH3-N)	mg/L	0.5	-	-	-	-	0.003	-	0.01	-	0.048	-	0.082
8	Nitrit (NO2-N)	mg/L	0.06	0.06	0.06	-	-	0.024	-	0.01	-	0.015	-	0.022
	KIMIA ANORGANIK													
9	Klorin Bebas (Cl2)	mg/L	0.03	0.03	0.03	-	-	<0,018	-	<0,018	-	<0,018	-	<0,018
10	Sulfat (SO4)	mg/L	400	-	-	-	-	0.043	-	0.25	-	0.06	-	23.82
11	Kadmium (Cd)	mg/L	0.01	0.01	0.01	0.01	-	<0,004	-	<0,004	-	<0,004	-	<0,004
12	Kromium 6 (Cr6+)	mg/L	0.05	0.05	0.05	2	-	0.0006	-	<0,001	-	<0,001	-	<0,001
13	Tembaga (Cu)	mg/L	0.02	0.02	0.02	0.02	-	<0,008	-	<0,008	-	<0,008	-	<0,008
14	Besi (Fe)	mg/L	0.3	-	-	-	-	<0,009	-	<0,009	-	<0,009	-	<0,009
15	Timbal (Pb)	mg/L	0.03	0.03	0.03	1	-	0.061	-	0.019	-	0.044	-	0.028
16	Mangan (Mn)	mg/L	0.1	-	-	-	-	<0,004	-	<0,004	-	<0,004	-	<0,004
17	Air Raksa (Hg)	mg/L	0.01	0.02	0.02	0.05	-	<0,0008	-	<0,0008	-	<0,0008	-	<0,0008
18	Seng (Zn)	mg/L	0.05	0.05	0.05	2	-	0.147	-	0.137	-	0.143	-	0.144
	KIMIA ORGANIK													
1	Minyak dan Lemak	mg/L	1	1	1	-	-	<1	-	<1	-	<1	-	<1
2	Deterjen (MBAS)	mg/L	0.2	0.2	0.2	-	-	<0,001	-	<0,001	-	<0,001	-	<0,001

KUMPULAN DATA

No.	Parameter	Satuan	Kriteria Mutu Air PPRI No.82 Tahun 2001				Lokasi Sampling							
			I	II	III	IV	Titik 1		Titik 2		Titik 3		Titik 4	
1	Nama Lokasi						Cimande Hilir		Jembatan Cinagara		Muara Jaya		Jembatan Rumpil Karikil	
2	Bulan						Juli	Nov	Juli	Nov	Juli	Nov	Juli	Nov
3	Fenol	mg/L	0.001	0.001	0.001	-	-	<0,001	-	<0,001	-	<0,001	-	<0,001

Sumber : Laporan Akhir Pemantauan Dan Pengendalian Kualitas Lingkungan Hidup Kabupaten Bogor, 2006

Keterangan : Melebihi Baku Mutu

TABEL 1.1c HASIL PEMANTAUN KUALITAS AIR SUNGAI CIKANIKI TAHUN 2006

Kabupaten : Bogor
 Provinsi : Jawa Barat
 Jenis Perairan : Sungai Cikaniki
 Tahun Data : 2006

No.	Parameter	Satuan	Kriteria Mutu Air PPRI No.82 Tahun 2001				Lokasi Sampling					
			I	II	III	IV	Titik 1		Titik 2		Titik 3	
1	Nama Lokasi						Sadeng		Jembatan Deklang Nanggung		Karehkel Jembatan Jengkol	
2	Bulan						Juli	Nov	Juli	Nov	Juli	Nov
	FISIKA											
1	Temperatur	°C	± 3	± 3	± 3	± 5	-	28.5	-	27	-	28
2	Residu terlarut (TDS)	mg/L	1000	1000	1000	2000	-	144	-	134	-	176
3	Residu tersuspensi (TSS)	mg/L	50	50	400	400	-	10.4	-	86.2	-	22
	MIKROBIOLOGI											
1	E. Coli	Jml/100 ml	100	1000	2000	2000	-	27	-	14	-	8
2	Coliform	Jml/100 ml	1000	5000	10000	10000	-	220	-	70	-	33
	KIMIA ANORGANIK											
1	pH	mg/L	6-9	6-9	6-9	6-9	-	7.35	-	7.46	-	5.95
2	BOD 5	mg/L	2	3	6	12	-	0.91	-	0.91	-	3.87
3	COD	mg/L	10	25	50	100	-	1.95	-	1.95	-	7.81
4	DO	mg/L	6	4	3	0	-	4.2	-	4.4	-	4



KUMPULAN DATA

No.	Parameter	Satuan	Kriteria Mutu Air PPRI No.82 Tahun 2001				Lokasi Sampling					
			I	II	III	IV	Titik 1		Titik 2		Titik 3	
1	Nama Lokasi						Sadeng		Jembatan Deklang Nanggung		Karehkel Jembatan Jengkol	
2	Bulan						Juli	Nov	Juli	Nov	Juli	Nov
5	Total fosfat (P)	mg/L	0.2	0.2	1	5	-	0.126	-	0.103	-	0.089
6	Nitrat (NO ₃ -N)	mg/L	10	10	20	20	-	0.56	-	0.65	-	0.69
7	Amonia (NH ₃ -N)	mg/L	0.5	-	-	-	-	0.123	-	0.036	-	0.095
8	Nitrit (NO ₂ -N)	mg/L	0.06	0.06	0.06	-	-	0.021	-	0.022	-	0.012
	KIMIA ANORGANIK											
9	Klorin Bebas (Cl ₂)	mg/L	0.03	0.03	0.03	-	-	<0,018	-	<0,018	-	<0,018
10	Sulfat (SO ₄)	mg/L	400	-	-	-	-	17.6	-	24	-	40.08
11	Kadmium (Cd)	mg/L	0.01	0.01	0.01	0.01	-	<0,004	-	<0,004	-	<0,004
12	Kromium 6 (Cr ⁶⁺)	mg/L	0.05	0.05	0.05	2	-	<0,001	-	<0,001	-	<0,001
13	Tembaga (Cu)	mg/L	0.02	0.02	0.02	0.02	-	<0,008	-	<0,008	-	<0,008
14	Besi (Fe)	mg/L	0.3	-	-	-	-	<0,009	-	<0,009	-	<0,009
15	Timbal (Pb)	mg/L	0.03	0.03	0.03	1	-	0.056	-	0.033	-	0.058
16	Mangan (Mn)	mg/L	0.1	-	-	-	-	<0,004	-	<0,004	-	0.068
17	Air Raksa (Hg)	mg/L	0.01	0.02	0.02	0.05	-	<0,000 8	-	<0,0008	-	<0,0008
18	Seng (Zn)	mg/L	0.05	0.05	0.05	2	-	0.155	-	0.148	-	0.153
	KIMIA ORGANIK											
1	Minyak dan Lemak	mg/L	1	1	1	-	-	<1	-	<1	-	<1

KUMPULAN DATA

No.	Parameter	Satuan	Kriteria Mutu Air PPRI No.82 Tahun 2001				Lokasi Sampling					
			I	II	III	IV	Titik 1		Titik 2		Titik 3	
1	Nama Lokasi						Sadeng		Jembatan Deklang Nanggung		Karehkel Jembatan Jengkol	
2	Bulan						Juli	Nov	Juli	Nov	Juli	Nov
2	Deterjen (MBAS)	mg/L	0.2	0.2	0.2	-	-	<0,001	-	<0,001	-	<0,001
3	Fenol	mg/L	0.001	0.001	0.001	-	-	<0,001	-	<0,001	-	<0,001

Sumber : Laporan Akhir Pemantauan Dan Pengendalian Kualitas Lingkungan Hidup Kabupaten Bogor, 2006

Keterangan : Melebihi Baku Mutu

TABEL 1.1d HASIL PEMANTAUN KUALITAS AIR SUNGAI KALIBARU TAHUN 2006

Kabupaten : Bogor
 Provinsi : Jawa Barat
 Jenis Perairan : Sungai Kalibaru
 Tahun Data : 2006

No.	Parameter	Satuan	Kriteria Mutu Air PPRI No.82 Tahun 2001				Lokasi Sampling					
			I	II	III	IV	Titik 1		Titik 2		Titik 3	
1	Nama Lokasi						Cibanon		Ciriung		Pabuaran	
2	Bulan						Juli	Nov	Juli	Nov	Juli	Nov
	FISIKA											
1	Temperatur	°C	± 3	± 3	± 3	± 5	24.5	25	27.5	30.5	28	31
2	Residu terlarut (TDS)	mg/L	1000	1000	1000	2000	66	124	86	476	292	272
3	Residu tersuspensi (TSS)	mg/L	50	50	400	400	30.4	32.6	62	2	12	11.6
	MIKROBIOLOGI											
1	E. Coli	Jml/100 ml	100	1000	2000	2000	23	26	17	14	13	17
2	Coliform	Jml/100 ml	1000	5000	10000	10000	300	350	170	130	110	170
	KIMIA ANORGANIK											
1	pH	mg/L	6-9	6-9	6-9	6-9	7.57	7.11	7.07	6.81	7.05	6.63
2	BOD 5	mg/L	2	3	6	12	5.27	2.45	7.61	5.74	5.85	51.74
3	COD	mg/L	10	25	50	100	11.13	5.83	16.46	13.61	12.58	108.86
4	DO	mg/L	6	4	3	0	4.8	4.2	4.3	4.1	4.8	2.6
5	Total fosfat (P)	mg/L	0.2	0.2	1	5	0.174	0.157	0.317	0.135	0.231	0.22

KUMPULAN DATA

No.	Parameter	Satuan	Kriteria Mutu Air PPRI No.82 Tahun 2001				Lokasi Sampling					
			I	II	III	IV	Titik 1		Titik 2		Titik 3	
1	Nama Lokasi						Cibanon		Ciriung		Pabuaran	
2	Bulan						Juli	Nov	Juli	Nov	Juli	Nov
6	Nitrat (NO ₃ -N)	mg/L	10	10	20	20	1.7	0.51	1.11	0.35	0.67	0.04
7	Amonia (NH ₃ -N)	mg/L	0.5	-	-	-	0.184	0.142	0.166	0.166	0.073	0.004
8	Nitrit (NO ₂ -N)	mg/L	0.06	0.06	0.06	-	0.011	0.013	0.227	0.161	0.24	0.004
9	Klorin Bebas (Cl ₂)	mg/L	0.03	0.03	0.03	-	<0.018	<0.018	<0.018	1.76	<0.018	<0.018
KIMIA ANORGANIK												
10	Sulfat (SO ₄)	mg/L	400	-	-	-	5	3.35	23.45	7.01	21.99	9.75
11	Kadmium (Cd)	mg/L	0.01	0.01	0.01	0.01	<0.004	<0.004	<0.004	<0.004	<0.004	<0.004
12	Kromium 6 (Cr ₆ ⁺)	mg/L	0.05	0.05	0.05	2	<0.001	<0.001	<0.001	<0.001	<0.001	<0.001
13	Tembaga (Cu)	mg/L	0.02	0.02	0.02	0.02	<0.008	<0.008	<0.008	<0.008	<0.008	<0.008
14	Besi (Fe)	mg/L	0.3	-	-	-	<0.009	<0.009	<0.009	<0.009	<0.009	0.32
15	Timbal (Pb)	mg/L	0.03	0.03	0.03	1	<0.009	<0.009	<0.009	<0.009	<0.009	0.015
16	Mangan (Mn)	mg/L	0.1	-	-	-	<0.004	<0.004	<0.004	<0.004	<0.004	1.59
17	Air Raksa (Hg)	mg/L	0.01	0.02	0.02	0.05	<0.0008	<0.0008	<0.0008	<0.0008	<0.0008	<0.0008
18	Seng (Zn)	mg/L	0.05	0.05	0.05	2	0.072	0.11	0.098	0.111	0.059	0.112
KIMIA ORGANIK												
1	Minyak dan Lemak	mg/L	1	1	1	-	<1	<1	<1	<1	<1	12
2	Deterjen (MBAS)	mg/L	0.2	0.2	0.2	-	0.034	<0.001	0.046	0.098	<0.001	0.258
3	Fenol	mg/L	0.001	0.001	0.001	-	<0.001	<0.001	<0.001	<0.001	<0.001	<0.001

Sumber : Laporan Akhir Pemantauan Dan Pengendalian Kualitas Lingkungan Hidup Kabupaten Bogor, 2006
 Keterangan : Melebihi Baku Mutu



TABEL 1.1e HASIL PEMANTAUN KUALITAS AIR SUNGAI CIKEAS TAHUN 2006

Kabupaten : Bogor

Provinsi : Jawa Barat

Jenis Perairan : Sungai Cikeas

Tahun Data : 2006

No.	Parameter	Satuan	Kriteria Mutu Air PPRI No.82 Tahun 2001				Lokasi Sampling					
			I	II	III	IV	Titik 1		Titik 2		Titik 3	
1	Nama Lokasi						Gunung Geulis		Puspasari		Bojong Kulur	
2	Bulan						Juli	Nov	Juli	Nov	Juli	Nov
	FISIKA											
1	Temperatur	°C	± 3	± 3	± 3	± 5	28	31	30	31.5	28	28.5
2	Residu terlarut (TDS)	mg/L	1000	1000	1000	2000	150	119	88	168	106	180
3	Residu tersuspensi (TSS)	mg/L	50	50	400	400	4	20.4	13.2	27.6	17	31.2
	MIKROBIOLOGI											
1	E. Coli	Jml/100 ml	100	1000	2000	2000	14	11	7	7	12	11
2	Coliform	Jml/100 ml	1000	5000	10000	10000	140	130	90	80	140	130
	KIMIA ANORGANIK											
1	pH	mg/L	6-9	6-9	6-9	6-9	7.75	6.96	7.36	6.96	7.36	7.06
2	BOD 5	mg/L	2	3	6	12	5.46	1.66	5.76	10.17	5.26	6.29
3	COD	mg/L	10	25	50	100	11.62	3.89	11.62	21.38	10.65	13.61
4	DO	mg/L	6	4	3	0	4.8	3.8	4.8	3.4	4.2	3.2
5	Total fosfat (P)	mg/L	0.2	0.2	1	5	0.123	0.086	0.157	0.137	0.137	0.118



KUMPULAN DATA

No.	Parameter	Satuan	Kriteria Mutu Air PPRI No.82 Tahun 2001				Lokasi Sampling					
			I	II	III	IV	Titik 1		Titik 2		Titik 3	
1	Nama Lokasi						Gunung Geulis		Puspasari		Bojong Kulur	
2	Bulan						Juli	Nov	Juli	Nov	Juli	Nov
6	Nitrat (NO3-N)	mg/L	10	10	20	20	0.65	0.59	0.65	0.36	1.95	0.44
7	Amonia (NH3-N)	mg/L	0.5	-	-	-	0.212	0.06	0.872	0.091	0.742	0.006
8	Nitrit (NO2-N)	mg/L	0.06	0.06	0.06	-	0.013	0.005	0.131	0.074	0.019	0.239
9	Klorin Bebas (Cl2)	mg/L	0.03	0.03	0.03	-	<0.018	<0,018	<0.018	<0,018	<0.018	<0,018
KIMIA ANORGANIK												
10	Sulfat (SO4)	mg/L	400	-	-	-	13.77	14.68	13.04	13.77	3.54	16.51
11	Kadmium (Cd)	mg/L	0.01	0.01	0.01	0.01	<0.004	<0,004	<0.004	<0,004	<0.004	<0,004
12	Kromium 6 (Cr6+)	mg/L	0.05	0.05	0.05	2	<0.001	<0,001	<0.001	<0,001	<0.001	<0,001
13	Tembaga (Cu)	mg/L	0.02	0.02	0.02	0.02	<0.008	<0,008	<0.008	<0,008	<0.008	<0,008
14	Besi (Fe)	mg/L	0.3	-	-	-	<0.009	<0,009	0.267	<0,009	0.129	1.15
15	Timbal (Pb)	mg/L	0.03	0.03	0.03	1	<0.009	<0,009	<0.009	<0,009	<0.009	<0,009
16	Mangan (Mn)	mg/L	0.1	-	-	-	<0.004	<0,004	<0.004	0.005	<0.004	<0,009
17	Air Raksa (Hg)	mg/L	0.01	0.02	0.02	0.05	<0.0008	<0,0008	<0.0008	<0,0008	<0.0008	<0,0008
18	Seng (Zn)	mg/L	0.05	0.05	0.05	2	0.026	0.116	0.063	0.122	0.081	0.127
KIMIA ORGANIK												
1	Minyak dan Lemak	mg/L	1	1	1	-	<1	<1	<1	<1	<1	<1
2	Deterjen (MBAS)	mg/L	0.2	0.2	0.2	-	<0.001	<0,001	<0.001	<0,001	<0.001	<0,001
3	Fenol	mg/L	0.001	0.001	0.001	-	<0.001	<0,001	<0.001	<0,001	<0.001	<0,001

Sumber : Laporan Akhir Pemantauan Dan Pengendalian Kualitas Lingkungan Hidup Kabupaten Bogor, 2006
 Keterangan : Melebihi Baku Mutu



TABEL 1.1f HASIL PEMANTAUN KUALITAS AIR SUNGAI CILEUNGSI TAHUN 2006

Kabupaten : Bogor
 Provinsi : Jawa Barat
 Jenis Perairan : Sungai Cileungsi
 Tahun Data : 2006

No.	Parameter	Satuan	Kriteria Mutu Air PPRI No.82 Tahun 2001				Lokasi Sampling					
			I	II	III	IV	Titik 1		Titik 2		Titik 3	
1	Nama Lokasi						Tajur		Jembatan Wika Gunung Putri		Bojong Kulur Hilir	
2	Bulan						Juli	Nov	Juli	Nov	Juli	Nov
	FISIKA											
1	Temperatur	°C	± 3	± 3	± 3	± 5	31	31.1	34.5	32	-	30.5
2	Residu terlarut (TDS)	mg/L	1000	1000	1000	2000	104	185	328	362	-	430
3	Residu tersuspensi (TSS)	mg/L	50	50	400	400	5.6	7.6	5.2	12	-	32.8
	MIKROBIOLOGI											
1	E. Coli	Jml/100 ml	100	1000	2000	2000	26	26	13	8	-	27
2	Coliform	Jml/100 ml	1000	5000	10000	10000	300	280	110	90	-	350
	KIMIA ANORGANIK											
1	pH	mg/L	6-9	6-9	6-9	6-9	7.41	7.39	8.21	7.32	-	6.97
2	BOD 5	mg/L	2	3	6	12	7.02	3.44	12.5	5.3	-	32.32
3	COD	mg/L	10	25	50	100	11.62	7.78	17.42	11.66	-	64.15
4	DO	mg/L	6	4	3	0	4.8	4.2	4.3	4.1	-	3.2
5	Total fosfat (P)	mg/L	0.2	0.2	1	5	0.439	0.157	0.439	0.132	-	0.203
6	Nitrat (NO ₃ -N)	mg/L	10	10	20	20	2.01	0.07	1.67	0.51	-	0.38



KUMPULAN DATA

No.	Parameter	Satuan	Kriteria Mutu Air PPRI No.82 Tahun 2001				Lokasi Sampling					
			I	II	III	IV	Titik 1		Titik 2		Titik 3	
1	Nama Lokasi						Tajur		Jembatan Wika Gunung Putri		Bojong Kulur Hilir	
2	Bulan						Juli	Nov	Juli	Nov	Juli	Nov
7	Amonia (NH3-N)	mg/L	0.5	-	-	-	0.238	0.066	0.044	0.053	-	0.264
8	Nitrit (NO2-N)	mg/L	0.06	0.06	0.06	-	0.158	0.045	0.199	0.077	-	0.159
	KIMIA ANORGANIK											
9	Klorin Bebas (Cl2)	mg/L	0.03	0.03	0.03	-	<0,018	1.32	<0,018	<0,018	-	4.4
10	Sulfat (SO4)	mg/L	400	-	-	-	43.37	46.47	71.32	62.55	-	98.91
11	Kadmium (Cd)	mg/L	0.01	0.01	0.01	0.01	<0,004	<0,004	<0,004	<0,004	-	<0,004
12	Kromium 6 (Cr6+)	mg/L	0.05	0.05	0.05	2	<0,001	<0,001	<0,001	<0,001	-	<0,001
13	Tembaga (Cu)	mg/L	0.02	0.02	0.02	0.02	<0,008	<0,008	<0,008	<0,008	-	<0,008
14	Besi (Fe)	mg/L	0.3	-	-	-	<0,009	<0,009	<0,009	<0,009	-	<0,009
15	Timbal (Pb)	mg/L	0.03	0.03	0.03	1	<0,009	<0,009	<0,009	<0,009	-	<0,009
16	Mangan (Mn)	mg/L	0.1	-	-	-	<0,004	0.067	<0,004	<0,004	-	<0,004
17	Air Raksa (Hg)	mg/L	0.01	0.02	0.02	0.05	<0,0008	<0,0008	<0,0008	<0,0008	-	<0,0008
18	Seng (Zn)	mg/L	0.05	0.05	0.05	2	0.07	0.116	0.032	0.124	-	0.117
	KIMIA ORGANIK											
1	Minyak dan Lemak	mg/L	1	1	1	-	<1	<1	<1	<1	-	8
2	Deterjen (MBAS)	mg/L	0.2	0.2	0.2	-	0.013	<0,001	0.041	<0,001	-	0.176
3	Fenol	mg/L	0.001	0.001	0.001	-	<0,001	<0,001	<0,001	<0,001	-	<0,001

Sumber : Laporan Akhir Pemantauan Dan Pengendalian Kualitas Lingkungan Hidup Kabupaten Bogor, 2006

Keterangan : Melebihi Baku Mutu



TABEL 1.2a PEMANTAUAN KUALITAS AIR TANAH BULAN JUNI 2007

Kabupaten : Bogor

Provinsi : Jawa Barat

Tahun Data : 2007

NO	PARAMETER	BAKU MUTU *)	SATUAN	LOKASI								KETERANGAN
				TITIK 1	TITIK 2	TITIK 3	TITIK 4	TITIK 5	TITIK 6	TITIK 7	TITIK 8	
A.	ANALISA FISIKA											
1	Suhu	t+3°C	°C	34,4	34,5	29,4	31,3	29,2	29,6	29,0	29,1	*) PERMENKES RI No. 416 MENKES/PER/IX/1990 tt = tidak terdeteksi
2	Total Padatan Terlarut	1500	mg/l	200	201,0	129,1	154,3	134,1	160,4	123	136,8	
3	Daya Hantar Listrik		ms/cm	398	400,0	258,0	309,0	268,0	321,0	246	274,0	
4	Warna		PtCo	3	6	5	10	tt	tt	199	176	
5	Kekeruhan	25	NTU	0,17	0,46	0,47	0,56	0,35	0,56	8,30	1,33	
B.	ANALISA KIMIA											
6	pH	6,5-9		7,84	8,01	7,6	8,05	7,72	7,94	6,94	7,52	Lokasi :
7	Karbon dioksida bebas	-	mg/l CO2	25,17	18,30	22,88	75,50	13,73	10,30	26,01	19,23	1. Titik 1 - Titik 4
8	Alkalinity	-	mg/l CaCO3	216,00	124,00	139,00	163,00	149,00	176,00	131,00	169,00	Sumur Bor di Kota Wisata
9	Kesadahan Total	500	mg/l CaCO3	96,99	57,05	103,83	103,83	63,90	43,36	93,56	87,86	
10	Kalsium / Ca2+	200	mg/l CaCO3	48,84	33,30	66,60	46,62	38,89	28,89	63,33	53,33	2. Titik 5
11	Magnesium ? Mg2+	150	mg/l CaCO3	48,15	23,75	37,23	57,21	25,01	14,47	30,24	34,53	Sumur Bor Laguna
12	Chlorida	600	mg/l Cl	6,04	10,07	3,02	6,04	5,03	7,05	4,73	4,20	
13	Angka Permanganat	10	mg/l KMnO4	1,97	2,53	1,69	1,41	1,97	1,69	0,95	1,26	3. Titik 6
14	Besi Total	1	mg/l Fe 3+	0,007	0,037	0,040	0,008	0,286	0,031	1,984	0,330	Sumur Bor Permata Puri
15	Mangan	0,5	mg/l Mn	tt	0,00	0,137	tt	0,116	0,021	0,376	0,179	
16	Nitrit	1,0	NO2-N	0,007	0,008	0,003	0,003	0,002	0,002	0,004	0,001	4. Titik 7 & 8
17	Sulfat	400	mg/l SO4	3	0,2	3	7	2	2	15	1	Sumur Bor di Agrowisata

Sumber : Laporan Bulanan Laboratorium PDAM Kabupaten Bogor, 2007

TABEL 1.2b PEMANTAUAN KUALITAS AIR TANAH BULAN JULI 2007

Kabupaten : Bogor

Provinsi : Jawa Barat

Tahun Data : 2007

NO	PARAMETER	BAKU MUTU)	SATUAN	LOKASI								KETERANGAN
				TITIK 1	TITIK 2	TITIK 3	TITIK 4	TITIK 5	TITIK 6	TITIK 7	TITIK 8	
A. ANALISA FISIKA												
1	Suhu	t+3°C	°C	34,2	33,1	30,4	31,2	28,9	29,8	28,9	29,4	*) PERMENKES RI No. 416 MENKES/PER/IX/1990 tt = tidak terdeteksi
2	Total Padatan Terlarut	1500	mg/l	202,0	192,3	127,6	156,2	134,00	162,1	117,0	135,9	
3	Daya Hantar Listrik		µs/cm	401,0	382	13,0	312,0	268,00	324,0	233,0	271,0	
4	Warna		PtCo	7	9	13	15	tt	tt	44	tt	
5	Kekeruhan	25	NTU	0,27	0,37	0,91	0,51	0,65	0,82	3,15	1,16	
B. ANALISA KIMIA												
6	pH	6,5-9		6,97	8,03	7,5	7,99	7,95	8,03	7,56	7,20	Lokasi :
7	Karbon dioksida bebas	-	mg/l CO ₂	7,86	18,30	21,74	20,59	13,73	17,16	21,74	11,44	1. Titik 1 - Titik 4
8	Alkalinity	-	mg/l CaCO ₃	37,75	214,00	127,00	166,00	157,08	181,56	124,00	155,00	Sumur Bor di Kota Wisata
9	Kesadahan Total	500	mg/l CaCO ₃	220,00	58,14	93,48	101,46	64,4	47,15	100,32	93,48	
10	Kalsium / Ca ²⁺	200	mg/l CaCO ₃	95,76	34,41	59,94	71,04	37,06	28,34	58,83	49,95	2. Titik 5
11	Magnesium/Mg ²⁺	150	mg/l CaCO ₃	19,95	23,73	33,54	30,42	27,34	18,81	41,49	43,53	Sumur Bor Laguna
12	Chlorida	600	mg/l Cl	45,81	9,56	4,03	6,54	6,54	7,05	5,03	5,54	
13	Angka Permanganat	10	mg/l KMnO ₄	7,05	1,97	1,69*	2,25	1,247	2,79	4,22	2,25	3. Titik 6
14	Besi Total	1	mg/l Fe ³⁺	0,84	0,029	0,243	0,09	0,275	0,038	1,365	0,241	Sumur Bor Permata Puri
15	Mangan	0,5	mg/l Mn	0,006	tt	0,055	tt	0,154	0,071	0,153	0,008	
16	Nitrit	1,0	NO ₂ -N	tt	0,003	tt	0,003	0,005	0,005	0,001	0,003	4. Titik 7 & 8
17	Sulfat	400	mg/l SO ₄	4	2	11	3	2	2	3	2	Sumur Bor di Agrowisata

Sumber : Laporan Bulanan Laboratorium PDAM Kabupaten Bogor, 2007

TABEL 1.1c PEMANTAUAN KUALITAS AIR TANAH BULAN AGUSTUS 2007

Kabupaten : Bogor

Provinsi : Jawa Barat

Tahun Data : 2007

NO	PARAMETER	BAKU MUTU	SATUAN	LOKASI								KETERANGAN	
		*)		TITIK 1	TITIK 2	TITIK 3	TITIK 4	TITIK 5	TITIK 6	TITIK 7	TITIK 8		
A.	ANALISA FISIKA												
1	Suhu	t+3°C	°C	35,5	34,1	29,7	30,9	30,2	29,7	29,1	28,9	*) PERMENKES RI No. 416 MENKES/PER/IX/1990	
2	Total Padatan Terlarut	1500	mg/l	198,1	202,0	152,3	154,8	142,3	175,2	121,9	121,9		
3	Daya Hantar Listrik		ms/cm	397	402,0	304,0	309,0	284,0	350,0	279,0	244	tt = tidak terdeteksi	
4	Warna		PtCo	tt	tt	tt	1	tt	tt	tt	76		
5	Kekeruhan	25	NTU	0,32	0,22	0,43	4,59	0,44	0,30	1,07	5,09		
B.	ANALISA KIMIA												
6	pH	6,5-9		7,95	8,04	7,67	8,20	7,84	7,99	7,72	7,20	Lokasi :	
7	Karbon dioksida bebas	-	mg/l CO ₂	6,86	10,30	8,01	9,15	9,15	20,59	20,59	25,17	1. Titik 1 - Titik 4	
8	Alkalinity	-	mg/l CaCO ₃	222,36	219,30	189,72	169,32	83,64	46,92	154,02	166,26	Sumur Bor di Kota Wisata	
9	Kesadahan Total	500	mg/l CaCO ₃	95,45	57,50	110,40	100,05	65,55	44,85	93,15	98,9		
10	Kalsium / Ca ²⁺	200	mg/l CaCO ₃	42,51	29,43	67,58	65,40	37,06	23,98	42,51	58,86	2. Titik 5	
11	Magnesium ? Mg ²⁺	150	mg/l CaCO ₃	52,94	28,07	42,82	34,65	28,49	20,87	50,64	40,04	Sumur Bor Laguna	
12	Chlorida	600	mg/l Cl	5,54	9,56	2,01	4,03	1,51	5,03	2,52	5,03		
13	Angka Permanganat	10	mg/l KMnO ₄	2,48	8,98	4,03	3,10	1,73	2,30	2,79	2,79	3. Titik 6	
14	Besi Total	1	mg/l Fe ³⁺	tt	0,067	0,058	0,193	0,235	0,035	0,171	2,100	Sumur Bor Permata Puri	
15	Mangan	0,5	mg/l Mn	0,001	0,079	0,268	0,982	0,094	0,018	0,165	0,286		
16	Nitrit	1,0	NO ₂ -N	0,010	0,006	0,008	0,010	0,002	0,011	0,00	0,004	4. Titik 7 & 8	
17	Sulfat	400	mg/l SO ₄	6	5	22	9	3	1	0	0	Sumur Bor di Agrowisata	

Sumber : Laporan Bulanan Laboratorium PDAM Kabupaten Bogor, 2007

TABEL 1.3a INVENTARISASI SITU DI DAS CILIWUNG-CISADANE TAHUN 2006

Kabupaten : Bogor
 Provinsi : Jawa Barat
 DAS : Ciliwung-Cisadane
 Tahun Data : 2006

No.	Nama	Lokasi		Luas	Kondisi
		Desa	Kecamatan		
1	Citatah/Ciriung	Cirimekar	Cibinong	12.33	Baik
2	Kabantenan	Pakan Sari	Cibinong	5.77	Rusak Berat
3	Cikaret	Harapanjaya	Cibinong	29.50	Baik
4	Sela	Karadenan	Cibinong	1.50	Sedang
5	Cijantung/Kibing	Pabuaran	Cibinong	2.00	Baik
6	Pemda/Baru	Tengah	Cibinong	6.00	Baik
7	Cijujung	Cijujung	Sukaraja	1.00	Rusak
8	Cipambuan Hilir	Kedumanggu	Babakan Madang	0.75	Rusak
9	Leuwi Nutug	Leuwi Nutug	Babakan Madang	1.28	Rusak
10	Telaga Warna	Tugu Utara	Cisarua	1.50	Baik
11	Ciburial	Tugu Utara	Cisarua	0.75	Baik
12	Burung	Cikarawang	Dramaga	2.50	Baik
13	Tengah/Cibeureum	Sinar Sari	Dramaga	2.50	Baik
14	Ciranji	Sinar Sari	Dramaga	2.00	Sedang
15	Taman	Taman Sari	Taman Sari	1.50	Sedang
16	Ciletuh/Cigombong/Lido	Wates Jaya	Cijeruk	35.88	Baik
17	Kecil	Dramaga	Dramaga	1.00	Sedang
18	Cibanteng	Cihideung Hilir	Ciampea	2.50	Baik
19	Cogreg	Cogreg	Ciseeng	4.00	Rusak Berat
20	Jeletreng	Cogreg	Ciseeng	4.00	Baik
21	Malang Tengah	Parigi Mekar	Ciseeng	5.50	Sedang
22	Iwul	Iwul	Parung	9.75	Baik
23	Lengkong Barang	Jampang	Kemang	8.00	Sedang
24	Jampang/Cilala	Jampang	Kemang	18.00	Baik
25	Bale Kambang	Cibeuteung Udik	Ciseeng	8.00	Baik
26	Larangan	Karihkil	Ciseeng	1.50	Baik
27	Kemang	Kemang	Kemang	29.50	Baik
28	Ciminggir	Pasir Gaok	Ranca Bungur	2.50	Baik
29	Babakan	Bantar Jaya	Ranca Bungur	7.00	Baik
30	Sela Benda	Parakan Jaya	Kemang	2.00	Sedang
31	Moyan	Bantan Jaya	Ranca Bungur	2.00	Baik
32	Bantar Kambing	Bantar Jaya	Ranca Bungur	2.50	Baik
33	Cilimus	Ranca Bungur	Ranca Bungur	2.00	Baik
34	Cibaju	Ranca Bungur	Ranca Bungur	1.50	Baik
35	Cibodas	Cibodas	Rumpin	3.50	Sedang
36	Tarogong	Mekarsari	Rumpin	1.50	Sedang
37	Cigorongsong	Sukamulya	Rumpin	4.50	Sedang
38	Taman Sari	Taman Sari	Rumpin	1.50	Sedang
39	Pasir Nangka/ Rumpin	Cipinang	Rumpin	2.50	Sedang
40	Gunung Nyuncung	Rumpin	Rumpin	2.50	Sedang
41	Ciumbuleuit	Cibodas	Rumpin	1.50	Sedang
42	Siyang	Cidokom	Rumpin	1.50	Sedang



No.	Nama	Lokasi		Luas	Kondisi
		Desa	Kecamatan		
43	Jampang Bulu	Leuwi Batu	Rumpin	2.50	Sedang
44	Pagam	Cibodas	Rumpin	5.00	Sedang
45	Nurdin	Sukamulya	Rumpin	2.00	Sedang

Sumber : Pengairan Dalam Angka, 2006

TABEL 1.3b INVENTARISASI SITU DI DAS CILEUNGI TAHUN 2006

Kabupaten : Bogor
 Provinsi : Jawa Barat
 DAS : Cileungsi
 Tahun Data : 2006

No.	Nama	Lokasi		Luas	Kondisi
		Desa	Kecamatan		
1	Cibinong/Gedong	Cibinong	Cibinong	6.79	Baik
2	Cibuntu	Cibinong	Cibinong	2.11	Baik
3	Cicau Cigadung	Kembang Kuning	Klapanunggal	1.50	Rusak Berat
4	Rawa Jeled	Situsari	Cileungsi	4.00	Baik
5	Cipicung	Mekarsari	Cileungsi	21.00	Baik
6	Tunggilis	Situsari	Cileungsi	35.50	Baik
7	Gunung Putri	Gunung Putri	Gunung Putri	19.00	Baik
8	Babakan	Kranggan	Gunung Putri	6.50	Baik
9	Tlajung Udik	Tlajung Udik	Gunung Putri	4.93	Baik
10	Tlajung Hilir	Wanaherang	Gunung Putri	7.00	Sedang
11	Rawa Sudat	Wanaherang	Gunung Putri	2.20	Sedang
12	Cicadas	Cicadas	Gunung Putri	3.00	Sedang
13	Sanding	Bojong Nangka	Gunung Putri	2.95	Sedang

Sumber : Pengairan Dalam Angka, 2006

TABEL 1.3c INVENTARISASI SITU DI DAS CITARUM TAHUN 2006

Kabupaten : Bogor
 Provinsi : Jawa Barat
 DAS : Citarum
 Tahun Data : 2006

No.	Nama	Lokasi		Luas	Kondisi
		Desa	Kecamatan		
1	Rawa Bangke	Singajaya	Jonggol	1.80	Sedang

Sumber : Pengairan Dalam Angka, 2006

TABEL 1.3d INVENTARISASI SITU DI DAS CIPAMINGKIS TAHUN 2006

Kabupaten : Bogor
 Provinsi : Jawa Barat
 DAS : Cipamingkis
 Tahun Data : 2006

No.	Nama	Lokasi		Luas	Kondisi
		Desa	Kecamatan		
1	Rawa Jejed	Kembang Kuning	Klapanunggal	9.50	Baik

Sumber : Pengairan Dalam Angka, 2006

TABEL 1.3e INVENTARISASI SITU DI DAS PASANGGRAHAN TAHUN 2006

Kabupaten : Bogor
 Provinsi : Jawa Barat
 DAS : Pasanggrahan
 Tahun Data : 2006

No.	Nama	Lokasi		Luas	Kondisi
		Desa	Kecamatan		
1	Kandang Sapi/Babi	WaringinJaya	Bojong Gede	1.50	Sedang
2	Kemuning	Cimanggis	Bojong Gede	21.00	Sedang
3	Tenjong	Tonjong	Bojong Gede	14.44	Baik
4	Cimanggis	Cimanggis	Bojong Gede	2.83	Rusak Berat
5	Nangerang	Sukmajaya	Bojong Gede	2.00	Sedang
6	Cibeureum	Rawa Panjang	Bojong Gede	2.70	Sedang

Sumber : Pengairan Dalam Angka, 2006

TABEL 1.3f INVENTARISASI SITU DI DAS ANGKE TAHUN 2006

Kabupaten : Bogor
 Provinsi : Jawa Barat
 DAS : Angke
 Tahun Data : 2006

No.	Nama	Lokasi		Luas	Kondisi
		Desa	Kecamatan		
1	Jati/Lebak Wangi	Pamager Sari	Parung	7.00	Baik
2	Curug Serpong/Mas Yono	Curug	Gunung Sindur	4.00	Rusak

Sumber : Pengairan Dalam Angka, 2006

TABEL 1.3g INVENTARISASI SITU DI DAS CIKANIKI TAHUN 2006

Kabupaten : Bogor
 Provinsi : Jawa Barat
 DAS : Cikaniki
 Tahun Data : 2006

No.	Nama	Lokasi		Luas	Kondisi
		Desa	Kecamatan		
1	Saat	Pankal Jaya	Nanggung	2.50	Sedang
2	Nyangkówek	Curug Bitung	Nanggung	2.90	Sedang
3	Malasari	Malasari	Nanggung	2.00	Sedang

Sumber : Pengairan Dalam Angka, 2006

TABEL 1.3h INVENTARISASI SITU DI DAS CIANTEN TAHUN 2006

Kabupaten : Bogor
 Provinsi : Jawa Barat
 DAS : Cianten
 Tahun Data : 2006

No.	Nama	Lokasi		Luas	Kondisi
		Desa	Kecamatan		
1	Kolam Tando	Karacak	Leuwiliang	4.50	Baik

Sumber : Pengairan Dalam Angka, 2006

TABEL 1.3i INVENTARISASI SITU DI DAS CIMANCEURI TAHUN 2006

Kabupaten : Bogor
 Provinsi : Jawa Barat
 DAS : Cimanceuri
 Tahun Data : 2006

No.	Nama	Lokasi		Luas	Kondisi
		Desa	Kecamatan		
1	Cikuda/Gunung Cabe	Cikuda	Parung Panjang	1.50	Sedang
2	Wedana/Cinangsi	Cikuda	Parung Panjang	12.00	Rusak Berat
3	Pasir Maung	Dago	Parung Panjang	8.50	Rusak
4	Terate	Dago	Parung Panjang	5.00	Sedang
5	Ranca Yuda	Lumpang	Parung Panjang	2.00	Sedang
6	Cijapar	Lumpang	Parung Panjang	2.50	Rusak
7	Asmin	Lumpang	Parung Panjang	2.00	Sedang
8	Tengsan	Lumpang	Parung Panjang	2.00	Sedang
9	Cikuda/Bojong Gerong	Jagabaya	Parung Panjang	1.00	Sedang
10	Lame	Batok	Tenjo	0.50	Baik

Sumber : Pengairan Dalam Angka, 2006

TABEL 1.3j INVENTARISASI SITU DI DAS CIDURIAN TAHUN 2006

Kabupaten : Bogor
 Provinsi : Jawa Barat
 DAS : Cidurian
 Tahun Data : 2006

No.	Nama	Lokasi		Luas	Kondisi
		Desa	Kecamatan		
1	Cigudeg	Cigudeg	Cigudeg	2.50	Baik
2	Cinyiru	Argapura	Cigudeg	1.00	Sedang
3	Kadongdong	Koleang	Jasinga	5.00	Rusak
4	Ciseungit	Koleang	Jasinga	0.75	Baik
5	Cijantungeun Girang	Barengkok	Jasinga	5.00	Baik
6	Cijantungeun Hilir	Barengkok	Jasinga	6.50	Rusak
7	Cipayung	Cikopomayak	Jasinga	0.50	Baik
8	Cikopomayak/Jenggol	Cikopomayak	Jasinga	0.25	Baik
9	Cibolang	Pangradin	Jasinga	2.00	Rusak
10	Pangadegan	Neglasari	Jasinga	3.00	Sedang
11	Singa Bangsa	Singa Bangsa	Tenjo	5.00	Baik

Sumber : Pengairan Dalam Angka, 2006

TABEL 1.4 DAFTAR SUMUR PANTAU TAHUN 2007

Kabupaten : Bogor
 Provinsi : Jawa Barat
 Tahun Data : 2007

No.	Nama Perusahaan	No. Registrasi	Lokasi	Tahun Dibuat	Kedalaman Sumur	Diameter Pipa Jambang	Kondisi
1	PT. Ades Alfindo Putrasetia, Tbk	691.7/01/03-Distamb./AWLR/2004	Jl. Tapos Km 1 Cibinong	2004	100 m	8"	Baik
2	PT. Indocement Tunggal Prakarsa, Tbk	691.7/02/03-Distamb./AWLR/2004	Citeureup	2004	50 m	10"	Baik
3	PT. Indocement Tunggal Prakarsa, Tbk	691.7/02/04-Distamb./AWLR/2004	Citeureup	2004	50 m	10"	Baik
4	PDAM Tirta Kahuripan	691.7/03/03-Distamb./AWLR/2004	Desa Nagrak, Gn. Putri	2004		4"	Rusak
5	PDAM Tirta Kahuripan	691.7/01/04-Distamb./AWLR/2004	Desa Nagrak, Gn. Putri	2004		6"	Rusak

Sumber : Seksi Konservasi dan Reklamasi Kawasan Subdin Teknik Pertambangan, 2007



TABEL 1.6a SUMBER AIR BAKU DAN PRODUKSI AIR BERSIH PDAM TAHUN 2006

Kabupaten : Bogor
Provinsi : Jawa Barat
Tahun Data : 2006

No	Sumber dan Produksi	Volume (m ³ /bln)		
		Juni	Juli	Agustus
1	Sungai	2,406,194	2,417,494	2,527,937
2	Air Tanah (Sumur Bor)	208,930	214,974	226,820
3	Mata Air	1,768,599	1,719,673	1,796,210
	Total Produksi Air Bersih PDAM	4,383,723	4,352,141	4,550,967

Sumber : PDAM Kabupaten Bogor, 2007

TABEL 1.6b JUMLAH PELANGGAN PDAM TAHUN 2002-2007

Kabupaten : Bogor
Provinsi : Jawa Barat
Tahun Data : 2002-2007

Golongan	Jenis Pelanggan	Jumlah Sambungan (SL)					
		2002	2003	2004	2005	2006	S/D MARET 2007
I	Sosial Umum	506	535	567	614	651	673
II	A Sosial Khusus	242	260	285	310	322	328
II	B RSS	2,645	2,002	1,689	1,642	1,744	1,749
III	A R. Sederhana	55,164	56,548	57,311	59,025	59,406	59,524
III	B R. Menengah	11,599	16,598	20,722	24,022	26,025	26,474
III	C Inst. Pemerintah	167	231	242	304	309	309
IV	A R. Mewah/ Kantor	6,702	7,221	8,253	11,571	12,764	13,228
IV	B Niaga Kecil	1,419	1,841	1,770	2,354	2,552	2,675
IV	C Industri Kecil	9	13	15	17	17	18
IV	D Niaga Besar	68	88	83	114	111	112
IV	E Industri Besar	61	81	63	74	70	64
	Khusus	9	8	9	14	19	20
	UMB	348	-	-	-	-	-
	JUMLAH	78,939	85,426	91,009	100,061	103,990	105,174

Sumber : PDAM Kabupaten Bogor, 2007

**TABEL 1.6c REKAPITULASI PEMANFAATAN AIR BAWAH TANAH
BERDASARKAN KECAMATAN TAHUN 2006**

Kabupaten : Bogor
Provinsi : Jawa Barat
Tahun Data : 2006

No.	Kecamatan	Jumlah Perusahaan	Debit (m ³ /hr)
1	Babakan Madang	21	14,961.0
2	Bojong Gede	2	350.0
3	Caringin	18	11,126.3
4	Cariu		
5	Ciampea	3	367.0
6	Ciawi	25	4,767.9
7	Cibinong	85	227,844.5
8	Cibungbulang	4	401.0
9	Cigombong		
10	Cigudeg	2	80.3
11	Cijeruk	15	2,331.0
12	Cileungsi	97	10,614.7
13	Ciomas	14	6,869.7
14	Cisarua	21	5,188.4
15	Ciseeng		
16	Citeureup	72	10,445.8
17	Dramaga		
18	Gunung Putri	186	18,333.5
19	Gunung Sindur	37	545.4
20	Jasinga		
21	Jonggol		
22	Kemang	10	126.7
23	Klapanunggal	21	2,194.3
24	Leuwi Liang		
	Leuwi Sadeng		
26	Megamendung	33	1,432.0
27	Nanggung	1	231.7
28	Pamijahan	2	53.3
29	Parung	16	417.1
30	Parung Panjang	3	55.0
31	Ranca Bunggur	2	15,496.6
32	Rumpin	15	553.3
33	Sukamakmur		
34	Sukajaya		
35	Sukaraja	22	3,165.3
36	Tajur Halang	7	338.7
37	Taman Sari	4	436.7
38	Tanjung Sari		
39	Tenjo		
40	Tenjo Jaya		
	JUMLAH	738	338,727.2

Sumber : Dinas Pertambangan Kabupaten Bogor, 2007
Keterangan : Tidak Ada Data



TABEL 1.7.1a PERUSAHAAN YANG MEMBUANG AIR LIMBAH KE SUNGAI CILIWUNG DI SEGMAN I

Kabupaten : Bogor

Provinsi : Jawa Barat

Wilayah : Puncak/Segmen I

Tahun Data : 2006

No	Nama Perusahaan	Jenis usaha	Alamat	Volume (m3/bln)/IL/IG	DAS/Sub DAS
1	Jaya Raya Resort Hotel	Perhotelan	Desa Megamendung Kecamatan Megamendung	43,2 Pemukiman Pedesaan Biologi	DAS Ciliwung
2	PT. Australia Lab Service (PT. ALS)	Jasa konsultan penanganan limbah & Analisa	Desa Cipayung Kecamatan Megamendung	4 Pemukiman Pedesaan Kimia non Logam	Kali Ciesek (Sub Das Ciliwung)
3	Hotel Riadiani	Perhotelan	Desa Cipayung Kecamatan Megamendung	600 Pemukiman Perkotaan Biologi	Kali Ciesek (Sub Das Ciliwung)
4	Hotel Cik Mungil	Perhotelan	Ds. Cipayung Datar Kecamatan Megamendung	72 Pemukiman Pedesaan Kimia non Logam	DAS Ciliwung
5	Hotel Citra Cikopo	Perhotelan	Ds. Kopo Kecamatan Cisarua	954 Pariwisata Biologi	DAS Ciliwung



KUMPULAN DATA

No	Nama Perusahaan	Jenis usaha	Alamat	Volume (m3/bln)/IL/IG	DAS/Sub DAS
6	Restauran Rindu Alam	Restorant	DS. Tugu Utara Kecamatan Cisarua	90 Perkebunan Biologi	DAS Ciliwung
7	RM. Simpang Raya	Rumah Makan	DS. Pandansari Kecamatan Ciawi	90 Lahan Kering Biologi	DAS Ciliwung
8	Pondik Remaja PGI	Wisma	DS. Leuwi Malang Kecamatan Cisarua	300 Pemukiman Pedesaan Biologi	DAS Ciliwung
9	Hotel Seruni	Perhotelan	DS. Cibereum Kecamatan Cisarua	1,010 Lahan Kering Biologi	DAS Ciliwung
10	PT. Cisarua Prima Hiltop	Jasa akomodasi	Kel Cisarua Kecamatan Cisarua	960 Pengembangan Perkotaan Biologi	Sungai Cisarua (Sub Das Ciliwung)
11	Hotel Parama	Perhotelan	Kel Cisarua Kecamatan Cisarua	1,080	Sungai Cisarua (Sub Das Ciliwung)

Sumber : Dinas Tata Ruang dan Lingkungan Hidup Kabupaten Bogor, 2007

TABEL 1.7.1b PERUSAHAAN YANG MEMBUANG AIR LIMBAH KE SUNGAI CILIWUNG DI SEGMAN III

Kabupaten : Bogor

Provinsi : Jawa Barat

Wilayah : Cibinong/Segmen III

Tahun Data : 2006

No	Nama Perusahaan	Jenis usaha	Alamat	Volume (m3/bln)/IL/IG	DAS/Sub DAS
1	PT. Santa Rosa Indonesia	AMDK	Kelurahan Cibinong Kecamatan Cibinong	312,5 Pengembangan Perkotaan Kimia Non Logam	Saluran Umum Secara tidak langsung mengalir ke S. Ciliwung
2	PT. Astra Otopat	Ind. Kamera fotografi	DS. Cimandala Kecamatan Cibinong	60	Sungai Ciluar (Sub Das Ciliwung)
3	PT. Mulia Coiliman International	Jasa Akomodasi & Rekreasi	Desa Nagrak Kecamatan Sukaraja	620 Pemukiman Pedesaan Fisika	DAS Ciliwung
4	PT. Indokario Perkasa	Ind. Perlengkapan & Komponen mobil	Kelurahan Nanggewer Kecamatan Cibinong	20 Pengembangan Perkotaan Kimia Non Logam	Sungai Cimandala (Sub Das Ciliwung)
5	PT. Indonesia Brazil Aesthetic Center	Rs. Khusus Bedah Plastik	Ds. Gn. Geulis Kecamatan Sukaraja	150 Pemukiman Pedesaan Biologi	DAS Ciliwung
6	PT. Sunny Indopramitha	Budidaya Ikan hias	Kelurahan tengah Kecamatan Cibinong	597 Pemukiman Pedesaan	DAS Ciliwung



KUMPULAN DATA

No	Nama Perusahaan	Jenis usaha	Alamat	Volume (m3/bln)/IL/IG	DAS/Sub DAS
				Biologi	
7	PT. Adiwira Presisi Industri	Alat fotografi	Ds. Nanggung Kecamatan Cibinong	120 Pengembangan Perkotaan Kimia Non Logam	Sungai Cisemut (Sub Das Ciliwung)
8	RSIA Trimitra	RSIA	Kelurahan Pakansari Kecamatan Cibinong	108 Pengembangan Perkotaan Biologi	Kali Baru (Sub Das Ciliwung)
9	Penginapan Gumati	Penginapan dan restoran	DS. Cadas Ngampar Kecamatan Sukaraja	61,2 Pengembangan Perkotaan Biologi	Kali Cijulang (Sub Das Ciliwung)
10	PT. Asia Pasific Permai	Golf & sarana penunjang	Ds. Sukaraja Kecamatan Sukaraja	400 Pengembangan Perkotaan Biologi	DAS Ciliwung
11	PT. Mayer Indah Indonesia	Industri Tekstil	DS. Pabuaran Kecamatan Cibinong	5,250 Pengembangan Perkotaan Kimia non logam	Sungai Katulampa (Sub Das Ciliwung)
12	PT. Yupharin Pharmaceutical	Ind. Farmasi & Kosmetik	Desa Cimandala Kec. Sukaraja	180 Pengembangan Perkotaan Kimia non logam	Kali Baru (Sub Das Ciliwung)
13	PT. Hanorist Industri	Ind. Kamera & Lensa	Ds. Teluk Pinang Kecamatan Ciawi	766 Pengembangan Perkotaan	Kali Cibakom (Sub Das Ciliwung)



KUMPULAN DATA

No	Nama Perusahaan	Jenis usaha	Alamat	Volume (m3/bln)/IL/IG	DAS/Sub DAS
				Kimia non logam	
14	PT. Asalta Mandiri Agung	Ind komponen elektronik & kendaraan bermotor	Ds. Nanggung Kecamatan Cibinong	40 Pengembangan Perkotaan Kimia Logam	Sungai Cikumpai (Sub Das Ciliwung)
15	PT. Henoch Jaya	Ind. Bahan Kimia khusus tekstil & resin	Ds. Nanggung Kecamatan Cibinong	9 Pengembangan Perkotaan Kimia non logam	DAS Ciliwung
16	PT. Rainbow Indah Carpet	Ind. Karpet	Ds. Cimandala Kec. Sukaraja	30 Pengembangan Perkotaan Kimia non logam	DAS Ciliwung
17	PT. Mawar Sejati	Ind. Kosmetik	Ds. Cijujung Kec Cibinong	960 Pengembangan Perkotaan Kimia non logam	Kali Baru (Sub Das Ciliwung)
18	PT. Hari Hikmah Indah	Ind. Stiker	Ds. Nanggung Mekar Kecamatan Cibinong	100 Pengembangan Perkotaan Kimia non logam	DAS Ciliwung
19	PT. Perfetti Van Melle Indonesia	Ind. Kembang Gula	Ds. Nanggung Mekar Kecamatan Cibinong	3,600 Pengembangan Perkotaan Biologi	Sungai Cisemut (Sub Das Ciliwung)
20	RS. Bina Husada	Rumah Sakit	Ds. Ciriung Kecamatan Cibinong	900 Pengembangan Perkotaan	Kali Baru (Sub Das Ciliwung)



KUMPULAN DATA

No	Nama Perusahaan	Jenis usaha	Alamat	Volume (m3/bln)/IL/IG	DAS/Sub DAS
				Biologi	
21	PT. Great River International	Ind. Garment	Ds. Nanggewer Kecamatan Cibinong	286 Pengembangan Perkotaan Kimia non logam	Sungai Cisemut (Sub Das Ciliwung)
22	PT. Ades Alfindo Putra Setia	AMDK	Desa Kranji Kecamatan Cibinong	375 Pengembangan Perkotaan Kimia non logam	Kali Baru (Sub Das Ciliwung)
23	CV. Maju Jaya	Ind. Makanan	Desa Pasir Jambu Kecamatan Sukaraja	150 Pengembangan Perkotaan Biologi	DAS Ciliwung
24	Hotel Novotel	Perhotelan	DS. Sukaraja Kecamatan Sukaraja	2,250 Pariwisata Kimia non logam	Sungai Cikalasi (Sub Das Ciliwung)
25	PT. Nisshin Keramik Indonesia	Ind. Keramik	Ds. Cimandala Kecamatan Sukaraja	157,5	Sungai Ciluar (Sub Das Ciliwung)
26	UD. Rifai	Perdagangan eceran & RPH	Ds. Pakansari Kecamatan Cibinong	72 Pengembangan Perkotaan Biologi	Kali Baru (Sub Das Ciliwung)
27	PT. Ciluar Baru	Ind. Karet	Ds. Cimandala Kecamatan Sukaraja	200 Pengembangan Perkotaan	Sungai Ciparigi (Sub Das Ciliwung)

KUMPULAN DATA

No	Nama Perusahaan	Jenis usaha	Alamat	Volume (m3/bln)/IL/IG	DAS/Sub DAS
				Kimia non logam	
28	PT Ever Shine Tex	Ind. Tekstil	Ds. Cijujung Kecamatan Sukaraja	45,000 Pengembangan Perkotaan Kimia non logam	DAS Ciliwung
29	Sidiq Jaya	Pembuatan Tahu	Ds. Nanggewer Mekar Kecamatan Cibinong	60 Pengembangan Perkotaan Biologi	Sungai Cikupa (Sub Das Ciliwung)
30	CV. Maju Akuarium	Budidaya ikan hias	DS. Ciriung Kecamatan Cibinong	100 Pengembangan Perkotaan Fisika	Kali Baru (Sub Das Ciliwung)
31	PT. Capsugel Indonesia	Ind. Gelatin	Ds. Pabuaran Kecamatan Cibinong	1,200 Pengembangan Perkotaan Kimia non logam	DAS Ciliwung
32	PT. Polychemie Asia Pasific Permai	Ind. Lem	Ds. Pabuaran Kecamatan Cibinong	650 Pengembangan Perkotaan Kimia non logam	Sungai Cijantung (Sub Das Ciliwung)
33	PDAM Kab. Bogor	Pengolahan Air minum	Ds. Sukahati Kecamatan Cibinong	2323 Pemukiman Perkotaan Fisika	DAS Ciliwung
34	PT. Rahayu Sentosa	Ind. Karoseri	Ds. Nanggewer Mekar Kecamatan Cibinong	120 Pengembangan Perkotaan	DAS Ciliwung

KUMPULAN DATA

No	Nama Perusahaan	Jenis usaha	Alamat	Volume (m3/bln)/IL/IG	DAS/Sub DAS
				Biologi	
35	A.n. Nurmadi	Peternakan ayam ras	Ds. Harapan Jaya Kecamatan Cibinong	150 Pemukiman Perkotaan Biologi	Selokan Kp. Kramat Secara tidak langsung mengalir ke S. Ciliwung
36	PT. Luvin Indonesia	Ind. Minuman dan Jamu	Ds. Cijujung Kecamatan Sukaraja	946,4 Pengembangan Perkotaan Kimia non logam	Kali Baru (Sub Das Ciliwung)

Sumber : Dinas Tata Ruang dan Lingkungan Hidup Kabupaten Bogor, 2007

TABEL 1.7.2a PERUSAHAAN YANG MEMBUANG AIR LIMBAH KE SUNGAI CISADANE DI WILAYAH PUNCAK

Kabupaten : Bogor

Provinsi : Jawa Barat

Wilayah : Puncak (Kecamatan Cigombong, Cijeruk, Caringin dan Ciawi)

Tahun Data : 2006

No	Nama Perusahaan	Jenis usaha	Alamat	Volume (m3/bln)/IL/IG	DAS/Sub DAS
1	PT. Tritama Texindo Raya	Industri Tekstil	Desa Bitung Sari Kecamatan Ciawi	45,000	Sungai Cikereleg (Sub Das Cisadane)
2	PT. Honorist Industri	Industri Kamera & Lensa	Desa Teluk Pinang Kecamatan Ciawi	768 Pengembangan Perkotaan Kimia Non Logam	Kali Cibakom (Sub Das Cisadane)
3	PT. Jakarana Tama	Industri Makanan	Desa Bitung Sari Kecamatan Ciawi	5,000	Sungai Cigede (Sub Das Cisadane)
4	PT. Sumber Cita Rasa Alam Farm	Peternakan Sapi Perah	Desa Ciherang Pondok Kecamatan Caringin	450	Kali Cicukang Geleuh (Sub Das Cisadane)
5	CV. Tugu Jaya	Laundry	Desa Tugu Jaya Kecamatan Cijeruk	1,800 Pemukiman Pedesaan Kimia Non Logam	Sungai Citugu (Sub Das Cisadane)
6	PT. Kinasih Conference	Hotel, Outbound & Resort	Desa Caringin Kecamatan Caringin	260	Das Cisadane

Sumber : Dinas Tata Ruang dan Lingkungan Hidup Kabupaten Bogor, 2007

TABEL 1.7.2b PERUSAHAAN YANG MEMBUANG AIR LIMBAH KE SUNGAI CISADANE DI WILAYAH TENGAH

Kabupaten : Bogor

Provinsi : Jawa Barat

Wilayah : Tengah (Kecamatan Kemang, Ranca Bungur, Ciseeng dan Parung)

Tahun Data : 2006

No	Nama Perusahaan	Jenis usaha	Alamat	Volume (m3/bln)/IL/IG	DAS/Sub DAS
1	Hotel Pendopo Bangil	Hotel dan Restoran	Desa Jampang Kecamatan Kemang	400 Pemukiman Perkotaan Biologi	Sungai Jeletreng (Sub Das Cisadane)
2	Hotel Larashati	Hotel dan Restoran	Jl. Salabenda Desa Parakan Jaya Kecamatan Kemang	150 Pemukiman Perkotaan Biologi	Kali Angke (Sub Das Cisadane)
3	Scorpio Farm	Peternakan Ayam Petelur	Kp. Lebak wangi Desa Pamegarsari Kecamatan Parung	300 Pengembangan Perkotaan Biologi	Situ Lebak Wangi secara tidak langsung mengalir ke DAS Cisadane
4	Wahyu farm	Peternakan Ayam Petelur	Kp. Waru Desa Waru Kecamatan Parung	210 Pengembangan Perkotaan Biologi	
5	Eka Farm	Peternakan Ayam Petelur	Kp. Bojong Keong Desa Waru Kecamatan Parung	210 Pemukiman Perkotaan Biologi	



KUMPULAN DATA

No	Nama Perusahaan	Jenis usaha	Alamat	Volume (m3/bln)/IL/IG	DAS/Sub DAS
6	RSIA Citra Insani	RSIA	Desa Pamegarsari Kecamatan Parung	652,2 Pengembangan Perkotaan Biologi	Kali Angke (Sub Das Cisadane)
7	PT. Kenlee Indonesia	Garment	Desa Pamegarsari Kecamatan Parung	270 Pengembangan Perkotaan Biologi	Saluran umum secara tidak langsung mengalir ke DAS Cisadane
8	Kebun Sayur Segar	Perkebunan Hidroponik	Desa Parung Kecamatan Parung	130 Pemukiman Perkotaan Fisika	Saluran umum secara tidak langsung mengalir ke DAS Cisadane
9	King Farm	Peternakan Ayam Petelur	Desa Waru Kecamatan Parung	210 Pemukiman Perkotaan Biologi	Saluran umum secara tidak langsung mengalir ke DAS Cisadane
10	Iwul Farm	Budidaya Ayam ras pedaging	Desa Iwul Kecamatan Parung	210 Pemukiman Perkotaan Biologi	Saluran umum secara tidak langsung mengalir ke DAS Cisadane
11	KM 26 Farm	Peternakan Ayam Petelur	Desa Tegal Kecamatan Kemang	60 Pemukiman Perkotaan Fisika	Saluran umum secara tidak langsung mengalir ke DAS Cisadane
12	KM 45 Farm	Peternakan Ayam Petelur	Desa Kemang Kecamatan Kemang	60 Pemukiman Perkotaan Fisika	Saluran umum secara tidak langsung mengalir ke DAS Cisadane



KUMPULAN DATA

No	Nama Perusahaan	Jenis usaha	Alamat	Volume (m3/bln)/IL/IG	DAS/Sub DAS
13	Jampang baru Farm	Peternakan Ayam Petelur	Desa Jampang Kecamatan Kemang	60 Pemukiman Perkotaan Fisika	Saluran umum secara tidak langsung mengalir ke DAS Cisadane
14	Ex. PT. Kuripan Raya	Pengolahan Karet	Desa Parigimekar Kecamatan Ciseeng	100 Pemukiman Perkotaan Kimia non logam	Saluran umum secara tidak langsung mengalir ke DAS Cisadane
15	PT. Mekar sari tani	Pabrik Tapioka	Desa Ranca Bungur Kecamatan Rancabungur	3,408 Pemukiman Pedesaan Kimia non logam	Das Cisadane

Sumber : Dinas Tata Ruang dan Lingkungan Hidup Kabupaten Bogor, 2007

TABEL 1.7.2c PERUSAHAAN YANG MEMBUANG AIR LIMBAH KE SUNGAI CISADANE DI WILAYAH BARAT

Kabupaten : Bogor

Provinsi : Jawa Barat

Wilayah : Barat (Kecamatan Gunung Sindur, Ciampea sampai Parung Panjang)

Tahun Data : 2006

No	Nama Perusahaan	Jenis usaha	Alamat	Volume (m ³ /bln)/IL/IG	DAS/Sub DAS
1	PT. Astika Sambo Hair	Industri Rambut Palsu	Desa Bojong Rangkas Kecamatan Ciampea	75	Sungai Ciampea (Sub Das Cisdane)
2	PT. Karunia Esa Nugra	Galian C	Desa Taman sari Kecamatan Rumpin	475	Sungai Cipinang (Sub Das Cisdane)
3	Galian C a.n Lili	Galian C	Desa Taman sari Kecamatan Rumpin	450	Sungai Cipinang (Sub Das Cisdane)
4	PT. Aneka Tambang	Industri Penanganan & Bijih Besi	Desa Bantar Karet Kecamatan Nanggung	252,000	Sungai Cikaniki (Sub Das Cisdane)
5	PT. Aneka Tambang	Industri Penanganan & Bijih Besi	Desa Bantar Karet Kecamatan Nanggung	216,000	Sungai Cikaniki (Sub Das Cisdane)
6	PT. Zebra	Industri Kecap & Cuka	Desa Cihideung Hilir Kecamatan Ciampea	90	Sungai Ciampea (Sub Das Cisdane)
7	PT. Bentonit Alam Indonesia	Batu Cadas	Ds. Cibentang Kecamatan Leuwiliang	2,850	Sungai Cikaniki (Sub Das Cisdane)



KUMPULAN DATA

No	Nama Perusahaan	Jenis usaha	Alamat	Volume (m3/bln)/IL/IG	DAS/Sub DAS
8	Galian C a.n Ir. Beauty Mulyanto	Galian C	Desa Taman sari Kecamatan Rumpin	450	Sungai Cipinang (Sub Das Cisadane)
9	Sinar Harapan Farm	Peternakan Ayam Petelur	Desa curug Kecamatan Gunung Sindur	180	Saluran umum secara tidak langsung mengalir ke DAS Cisadane
10	Yasindur Farm	Peternakan Ayam Petelur	Desa curug Kecamatan Gunung Sindur	175	Saluran umum secara tidak langsung mengalir ke DAS Cisadane
11	Harapan Baru Farm	Peternakan Ayam Petelur	Desa Rawakalong Kecamatan Gunung Sindur	150	Saluran umum secara tidak langsung mengalir ke DAS Cisadane
12	Cindelaras Farm	Peternakan Ayam Petelur	Desa curug Kecamatan Gunung Sindur	150	Saluran umum secara tidak langsung mengalir ke DAS Cisadane
13	Trio Farm	Peternakan Ayam Petelur	Desa curug Kecamatan Gunung Sindur	150	
14	Ex. Parama	Peternakan Ayam Petelur	Desa curug Kecamatan Gunung Sindur	155	
15	Ex. Bintang Terang	Peternakan Ayam Petelur	Desa Pangasinan Kecamatan Gunung Sindur	150	



KUMPULAN DATA

No	Nama Perusahaan	Jenis usaha	Alamat	Volume (m3/bln)/IL/IG	DAS/Sub DAS
16	Surya Kencana Farm	Peternakan Ayam Petelur	Desa curug Kecamatan Gunung Sindur	60	
17	Farm & Hatchery Oerip	Peternakan Ayam Petelur & Hatchery	Desa Cibinong Kecamatan Gunung Sindur	960	
18	Nirwana Farm	Peternakan Ayam Petelur	Desa curug Kecamatan Gunung Sindur	210	
19	Picnik Muliasari	Industri Minuman	Desa Cemplang Kecamatan Cibungbulang	60	Sungai Cianter (Sub Das Cisadane)
20	Robert Farm	Peternakan Ayam Petelur	Desa curug Kecamatan Gunung Sindur	100	
21	Bhakti Jaya Farm	Peternakan Ayam Petelur	Desa Cibadung Kecamatan Gunung Sindur	100	
22	PT. Delta Widya Utama	Peternakan Ayam Petelur	Desa Gunung Sindur Kecamatan Gunung Sindur	210	
23	Sinar Mekar Farm	Peternakan Ayam Petelur	Desa curug Kecamatan Gunung Sindur	100	
24	Drh. V. Eko Prayitno	Peternakan Ayam Petelur	Desa Lumpang Kecamatan Parung Panjang	52,5	Sungai Cimatuk (Sub Das Cisadane)



KUMPULAN DATA

No	Nama Perusahaan	Jenis usaha	Alamat	Volume (m3/bln)/IL/IG	DAS/Sub DAS
25	Koperasi Batik Swadiri Indonesia	Kain Batik & Printing	Desa Lumpang Kecamatan Parung Panjang	500	Sungai Cimatuk (Sub Das Cisadane)
26	PT. Lifeon Jaya	Industri Pipa Paralon	Desa Lumpang Kecamatan Parung Panjang	80	Sungai Cimatuk (Sub Das Cisadane)
27	Dua Kijang	Industri Minuman	Desa Tegal Waru Kecamatan ciampea	49,5	Sungai Ciampea (Sub Das Cisadane)

Sumber : Dinas Tata Ruang dan Lingkungan Hidup Kabupaten Bogor, 2007



KUMPULAN DATA

No	Nama Perusahaan	Jenis usaha	Alamat	Volume (m3/bln)/IL/IG	DAS/Sub DAS
1	Jaya Raya Resort Hotel	Perhotelan	Desa Megamendung Kecamatan Megamendung	43,2 Pemukiman Pedesaan Biologi	DAS Ciliwung
2	PT. Australia Lab Service (PT. ALS)	Jasa konsultan penanganan limbah & Analisa	Desa Cipayung Kecamatan Megamendung	4 Pemukiman Pedesaan Kimia non Logam	Kali Ciesek (Sub Das Ciliwung)
3	Hotel Riadiani	Perhotelan	Desa Cipayung Kecamatan Megamendung	600 Pemukiman Perkotaan Biologi	Kali Ciesek (Sub Das Ciliwung)
4	Hotel Cik Mungil	Perhotelan	Ds. Cipayung Datar Kecamatan Megamendung	72 Pemukiman Pedesaan Kimia non Logam	DAS Ciliwung
5	Hotel Citra Cikopo	Perhotelan	Ds. Kopo Kecamatan Cisarua	954 Pariwisata Biologi	DAS Ciliwung
6	Restauran Rindu Alam	Restorant	DS. Tugu Utara Kecamatan Cisarua	90 Perkebunan Biologi	DAS Ciliwung
7	RM. Simpang Raya	Rumah Makan	DS. Pandansari Kecamatan Ciawi	90 Lahan Kering Biologi	DAS Ciliwung




KUMPULAN DATA

8	Pondik Remaja PGI	Wisma	DS. Leuwi Malang Kecamatan Cisarua	300 Pemukiman Pedesaan Biologi	DAS Ciliwung
9	Hotel Seruni	Perhotelan	DS. Cibeureum Kecamatan Cisarua	1,010 Lahan Kering Biologi	DAS Ciliwung
10	PT. Cisarua Prima Hiltop	Jasa akomodasi	Kel Cisarua Kecamatan Cisarua	960 Pengembangan Perkotaan Biologi	Sungai Cisarua (Sub Das Ciliwung)
11	Hotel Parama	Perhotelan	Kel Cisarua Kecamatan Cisarua	1,080	Sungai Cisarua (Sub Das Ciliwung)



BAB II UDARA



PENYUSUNAN STATUS LINGKUNGAN HIDUP DAERAH (SLHD) KABUPATEN BOGOR
TAHUN 2007



**TABEL 2.1a KUALITAS UDARA AMBIEN JI ALTERNATIF CIBUBUR**

Kabupaten/Kota : Bogor
 Provinsi : Jawa Barat
 Lokasi :
 Pengamatan : Jl. Alternatif Cibubur (Depan Kota Wisata)
 Kecamatan : Gunung Putri
 Koordinat Lokasi
 E : 0715220
 N : 9293366
 Tahun Data : 2005 - 2006

No	Parameter	Satuan	Waktu Pengukuran	Baku Mutu	Hasil Pengukuran			
					2005		2006	
					Agustus	Desember	Juni	November
1	Tingkat Kebisingan	dBA	1 jam	70 *)	65.8	67	66.1	68.2
2	SO ₂	µg/Nm ³	1 jam	900 **)	< 8 ***)	< 8 ***)	8.08	< 8 ***)
			24 jam	365 **)	< 8 ***)	< 8 ***)		
3	CO	µg/Nm ³	1 jam	30000 **)	2031	2044	11.94	7.46
			24 jam	10000 **)	1128	1130		
4	NO ₂	µg/Nm ³	1 jam	400 **)	52	55	13.33	25.28
			24 jam	150 **)	23	33		
5	O ₃	µg/Nm ³	1 jam	235 **)	273	281	113.1	136.4
6	TSP	µg/Nm ³	24 jam	230 **)	123	131	119.79	275.24

Sumber : Laporan Pemantauan dan Pengendalian Kualitas Lingkungan Hidup Kabupaten Bogor ,DTRLH, 2006

keterangan :

*) Kep Men LH No. 48/MENLH/1996

**) PPRI No. 41 Tahun 1999

***) angka tersebut merupakan batas pengukuran terkecil alat yang digunakan

 Melebihi baku mutu

TABEL 2.1b KUALITAS UDARA AMBIEN JL. FLY OVER CILEUNGI-JONGGOL

Kabupaten/Kota : Bogor
 Provinsi : Jawa Barat
 Lokasi :
 Pengamatan : Jl. Fly Over Cileungsi Jonggol
 Kecamatan : Cileungsi
 Koordinat Lokasi :
 E : 0717188
 N : 9291721
 Tahun Data : 2005 - 2006

No	Parameter	Satuan	Waktu Pengukuran	Baku Mutu	Hasil Pengukuran			
					2005		2006	
					Agustus	Desember	Juni	November
1	Tingkat Kebisingan	dBA	1 jam	70 *)	68	70	70-85	59-77
2	SO ₂	µg/Nm ³	1 jam	900 **)	< 8 ***)	< 8 ***)	27	19.03
			24 jam	365 **)	< 8 ***)	< 8 ***)		
3	CO	µg/Nm ³	1 jam	30000 **)	4324	4241	13.69	17.25
			24 jam	10000 **)	2402	2500		
4	NO ₂	µg/Nm ³	1 jam	400 **)	83	82	18.48	50.99
			24 jam	150 **)	48	51		
5	O ₃	µg/Nm ³	1 jam	235 **)	133	130	175.3	84.1
6	TSP	µg/Nm ³	24 jam	230 **)	389	400	396.7	386.57

Sumber : Laporan Pemantauan dan Pengendalian Kualitas Lingkungan Hidup Kabupaten Bogor ,DTRLH, 2006

keterangan :

*) Kep Men LH No. 48/MENLH/1996

***) PPRI No. 41 Tahun 1999

***) angka tersebut merupakan batas pengukuran terkecil alat yang digunakan

Melebihi baku mutu

TABEL 2.1c KUALITAS UDARA AMBIEN PEREMPATAN CIAWI

Kabupaten/Kota : Bogor
 Provinsi : Jawa Barat
 Lokasi :
 Pengamatan : Perempatan Ciawi
 Desa/Kelurahan :
 Kecamatan : Ciawi
 Koordinat Lokasi :
 E : 0704307
 N : 9260958
 Tahun Data : 2005 - 2006

No	Parameter	Satuan	Waktu Pengukuran	Baku Mutu	Hasil Pengukuran			
					2005		2006	
					Agustus	Desember	Juni	November
1	Tingkat Kebisingan	dBA	1 jam	70 *)	82.5	82.5	69.3-80.2	66-75
2	SO ₂	µg/Nm ³	1 jam	900 **)	< 8 ***)	< 8 ***)	2.36	1.06
			24 jam	365 **)	< 8 ***)	< 8 ***)		
3	CO	µg/Nm ³	1 jam	30000 **)	5511	5511	18.52	6.28
			24 jam	10000 **)	3061	3061		
4	NO ₂	µg/Nm ³	1 jam	400 **)	118	118	21.77	22.56
			24 jam	150 **)	66	66		
5	O ₃	µg/Nm ³	1 jam	235 **)	273	273	152.7	68.1
6	TSP	µg/Nm ³	24 jam	230 **)	362	362	236.74	220.08

Sumber : Laporan Pemantauan dan Pengendalian Kualitas Lingkungan Hidup Kabupaten Bogor ,DTRLH, 2006

keterangan :

*) Kep Men LH No. 48/MENLH/1996

***) PPRI No. 41 Tahun 1999

***) angka tersebut merupakan batas pengukuran terkecil alat yang digunakan

Melebihi baku mutu

TABEL 2.1d KUALITAS UDARA AMBIEN PASAR CIBINONG

Kabupaten/Kota : Bogor
 Provinsi : Jawa Barat
 Lokasi
 Pengamatan :Pasar Cibinong (depan Bank Jabar)
 Kecamatan : Cibinong
 Koordinat Lokasi
 E : 0705048
 N : 9284796
 Tahun Data : 2005 - 2006

No	Parameter	Satuan	Waktu Pengukuran	Baku Mutu	Hasil Pengukuran			
					2005		2006	
					Agustus	Desember	Juni	November
1	Tingkat Kebisingan	dBA	1 jam	70 *)	69.3	69	70.1-85	70.1-82.9
2	SO ₂	µg/Nm ³	1 jam	900 **)	< 8 ***)	< 8 ***)	3.77	1.77
			24 jam	365 **)	< 8 ***)	< 8 ***)		
3	CO	µg/Nm ³	1 jam	30000 **)	3144	3130	16.59	2.98
			24 jam	10000 **)	1746	1755		
4	NO ₂	µg/Nm ³	1 jam	400 **)	100	110	22.7	33.54
			24 jam	150 **)	56	62		
5	O ₃	µg/Nm ³	1 jam	235 **)	71	70	166.7	101.9
6	TSP	µg/Nm ³	24 jam	230 **)	239	256	214.51	413.41

Sumber : Laporan Pemantauan dan Pengendalian Kualitas Lingkungan Hidup Kabupaten Bogor ,DTRLH, 2006

keterangan :

*) Kep Men LH No. 48/MENLH/1996

***) PPRI No. 41 Tahun 1999

***) angka tersebut merupakan batas pengukuran terkecil alat yang digunakan

Melebihi baku mutu

TABEL 2.1e KUALITAS UDARA AMBIEN JL.MAYOR OKING (PASAR CITEUREUP)

Kabupaten/Kota : Bogor
 Provinsi : Jawa Barat
 Lokasi
 Pengamatan : Jl. Mayor Oking (Pasar Citeureup)
 Kecamatan : Citeurep
 Koordinat Lokasi
 E : 0707784
 N : 9282536
 Tahun Data : 2005 - 2006

No	Parameter	Satuan	Waktu Pengukuran	Baku Mutu	Hasil Pengukuran			
					2005		2006	
					Agustus	Desember	Juni	November
1	Tingkat Kebisingan	dBA	1 jam	70 *)	71.9	71	62.7-83.1	62.6-78.1
2	SO ₂	µg/Nm ³	1 jam	900 **)	< 8 ***)	< 8 ***)	5.97	7.53
			24 jam	365 **)	< 8 ***)	< 8 ***)		
3	CO	µg/Nm ³	1 jam	30000 **)	2357	2307	17.46	22.62
			24 jam	10000 **)	1309	1209		
4	NO ₂	µg/Nm ³	1 jam	400 **)	110	105	23.17	25.56
			24 jam	150 **)	56	58		
5	O ₃	µg/Nm ³	1 jam	235 **)	113	104	184.1	90
6	TSP	µg/Nm ³	24 jam	230 **)	310	297	374.35	233.08

Sumber : Laporan Pemantauan dan Pengendalian Kualitas Lingkungan Hidup Kabupaten Bogor ,DTRLH, 2006

keterangan :

*) Kep Men LH No. 48/MENLH/1996

***) PPRI No. 41 Tahun 1999

***) angka tersebut merupakan batas pengukuran terkecil alat yang digunakan

Melebihi baku mutu

TABEL 2.1f KUALITAS UDARA AMBIEN KAWASAN INDUSTRI PT. CCIE

Kabupaten/Kota : Bogor
 Provinsi : Jawa Barat
 Lokasi
 Pengamatan : Kawasan Industri CCIE
 Kecamatan : Citeurep
 Koordinat Lokasi
 E : 0708219
 N : 9283509
 Tahun Data : 2005 – 2006

No	Parameter	Satuan	Waktu Pengukuran	Baku Mutu	Hasil Pengukuran			
					2005		2006	
					Agustus	Desember	Juni	November
1	Tingkat Kebisingan	dBA	1 jam	70 *)	67.8	67.8	58-76	59.1-77.6
2	SO ₂	µg/Nm ³	1 jam	900 **)	< 8 ***)	< 8 ***)	0.84	3.22
			24 jam	365 **)	< 8 ***)	< 8 ***)		
3	CO	µg/Nm ³	1 jam	30000 **)	637	637	11.79	1.49
			24 jam	10000 **)	354	354		
4	NO ₂	µg/Nm ³	1 jam	400 **)	73	73	8.64	35.03
			24 jam	150 **)	40	40		
5	O ₃	µg/Nm ³	1 jam	235 **)	128	128	154.3	131
6	TSP	µg/Nm ³	24 jam	230 **)	278	278	184.23	129.62

Sumber : Laporan Pemantauan dan Pengendalian Kualitas Lingkungan Hidup Kabupaten Bogor ,DTRLH, 2006

keterangan :

*) Kep Men LH No. 48/MENLH/1996

***) PPRI No. 41 Tahun 1999

***) angka tersebut merupakan batas pengukuran terkecil alat yang digunakan

Melebihi baku mutu

TABEL 2.1g KUALITAS UDARA AMBIEN DEPAN PT. HOLCIM

Kabupaten/Kota : Bogor
 Provinsi : Jawa Barat
 Lokasi
 Pengamatan : Depan PT. Holcim
 Kecamatan : Klapanunggal
 Koordinat Lokasi
 E : 0713387
 N : 9285902
 Tahun Data : 2005 – 2006

No	Parameter	Satuan	Waktu Pengukuran	Baku Mutu	Hasil Pengukuran			
					2005		2006	
					Agustus	Desember	Juni	November
1	Tingkat Kebisingan	dBA	1 jam	70 *)	93.2	93.2	60.7-83.1	62.6-78.1
2	SO ₂	µg/Nm ³	1 jam	900 **)	< 8 ***)	< 8 ***)	0.84	9.7
			24 jam	365 **)	< 8 ***)	< 8 ***)		
3	CO	µg/Nm ³	1 jam	30000 **)	5014	5014	12.41	12.59
			24 jam	10000 **)	2785	2785		
4	NO ₂	µg/Nm ³	1 jam	400 **)	83	83	33.95	35.03
			24 jam	150 **)	46	46		
5	O ₃	µg/Nm ³	1 jam	235 **)	94	94	148.2	107.4
6	TSP	µg/Nm ³	24 jam	230 **)	380	380	434.6	769.37

Sumber : Laporan Pemantauan dan Pengendalian Kualitas Lingkungan Hidup Kabupaten Bogor ,DTRLH, 2006

keterangan :

*) Kep Men LH No. 48/MENLH/1996

***) PPRI No. 41 Tahun 1999

*) angka tersebut merupakan batas pengukuran terkecil alat yang digunakan

Melebihi baku mutu

TABEL 2.2. JUMLAH KENDARAAN DAN BAHAN BAKAR YANG DIGUNAKAN

Kabupaten : Bogor
 Provinsi : Jawa Barat
 Tahun Data : Agustus 2007

No	Jenis Kendaraan	Satuan	Jenis Bahan Bakar		Total
			Bensin	Solar	
1	Sedan	bh	3,799	6	3,805
2	Jeep	bh	1,985	286	2,271
3	Station Wagon	bh	53	17	70
4	Minibus	bh	21,564	1,253	22,817
5	Light Truck	bh	-	4,120	4,120
6	Truck	bh	-	223	223
7	Box	bh	138	447	585
8	Pick Up	bh	10,450	760	11,210
9	Bus	bh	-	56	56
10	Mikrobus	bh	251	210	461
11	Sepeda Motor	bh	390,744	-	390,744
	Jumlah	bh	428,984	7,378	436,362

Sumber : Kepolisian Negara Republik Indonesia Daerah Jawa Barat Resor Bogor (SAMSAT), 2007

TABEL 2.3. KONDISI IKLIM

Kabupaten/Kota : Bogor
 Provinsi : Jawa Barat
 Tahun Data : Agustus 2006-Juli 2007

No	Parameter Kondisi Iklim	Kondisi Iklim	
		Nilai	Satuan
1	Rata-rata Curah Hujan/Thn	266.083	mm
2	Curah Hujan Maksimal	611	mm
3	Curah Hujan Minimal	26	mm
4	Rerata Suhu Tahunan	27.1	celcius
5	Suhu Maksimal	34.1	celcius
6	Suhu Minimal	20.6	celcius
7	Rata-rata Kecepatan Angin	2.51	km/jam
8	Kec. Angin Maksimal	3.7	km/jam
9	Kec. Angin Minimal	1.9	km/jam
10	Rata-rata Kelembaban Udara	81.75	%
11	Kelembaban Udara Maksimal	87	%
12	Kelembaban Udara Minimal	72	%
13	Rerata Lama Penyinaran Matahari	2.22	jam/hari
14	Lama Penyinaran Matahari Maksimal	3.13	jam/hari
15	Lama Penyinaran Matahari Minimal	0.17	jam/hari

Sumber :BMG Kabupaten Bogor dan hasil analisis, Agustus 2007

TABEL 2.4 PEMANTAUAN EMISI INDUSTRI SEMEN


Alamat Industri
 Desa/Kelurahan : Desa Kembang Kuning
 Kecamatan : Klapanunggal
 Kabupaten/Kota : Bogor
 Provinsi : Jawa Barat
 Waktu Pemantauan
 Tanggal/Bulan/Tahun : Februari-Maret 2007

No	Sumber	Satuan	Parameter			
			Total Partikel	SO ₂	NO ₂	Opasitas
1	Stack Kiln Raw Mill NR-4	mg/m ³	22.41	3.83	49.51	5
2	Stack Kiln Raw Mill NR-3	mg/m ³	41.37	3.53	116.7	5

Sumber : Laporan Pemantauan Kualitas Lingkungan PT. Holcim,2007

BAB III LAHAN DAN HUTAN

PENYUSUNAN STATUS LINGKUNGAN HIDUP DAERAH (SLHD) KABUPATEN BOGOR
TAHUN 2007



**Tabel 3.1 Luas Hutan Berdasarkan Fungsi**

Kabupaten : Bogor

Propinsi : Jawa Barat

Tahun Data : 2006

No	Nama Kawasan	Fungsi Kawasan	Luas (Ha)
I	Kawasan Pelestarian Alam		
	Taman Nasional Gn. Salak Halimun	Hutan Konservasi	33.694,20
	Taman Nasional Gn. Gede Pangrango	Hutan Konservasi	6.825,40
	Taman Wisata Alam Gn. Pancar	Hutan Konservasi	447,50
	Taman Wisata Alam Tegalega Warna	Hutan Konservasi	5,00
	Jumlah		40.972,10
II	Kawasan Suaka Alam		
	Cagar Alam Telaga Warna	Hutan Konservasi	368,25
	Cagar Alam Yan Lapa	Hutan Konservasi	32,00
	Cagar Alam Dungus Iwul	Hutan Konservasi	9,00
	Cagar Alam Arca Domas	Hutan Konservasi	2,00
	Jumlah		411,25
III	Perum Perhutani	Hutan Produksi	20.089,38
		Hutan Produksi Terbatas	17.449,64
		Hutan Lindung	519,56
		Hutan Konservasi	91,50
	Jumlah		38.150,08
	Total		79.533.43

Sumber :

- Buku Monografi Pertanian dan Kehutanan Kabupaten Bogor , 2006
- BKSDA Jawa Barat Seksi Konservasi Wilayah II, 2007
- Perum Perhutani KPH Bogor, 2007

Tabel 3.2 Perubahan Tutupan Lahan Dari Tahun 1998 Ke Tahun 2003

Kabupaten : Bogor

Propinsi : Jawa Barat

Tahun Data : 2006

No	Keterangan	Air	Sawah Irigasi	Semak/Belukar	Kebun Campuran	Sawah Tadah Hujan	Tanah Kosong	Perkebunan	Pemukiman	Hutan/Vegetasi Lebat	Jumlah
1	Air	1,947.1	224.9	190.5	823.8	94.2	423.3	163.1	242.8	11.0	4,120.5
2	Sawah Irigasi	328.1	5,926.6	881.7	9,600.9	1,198.9	4,919.1	1,156.6	1,039.8	173.4	25,225.0
3	Semak/Belukar	272.4	1,615.0	19,017.8	25,681.0	3,598.9	12,716.8	9,373.2	1,018.7	2,554.8	75,848.7
4	Kebun Campuran	168.6	1,344.5	12,537.5	26,447.3	2,612.2	4,168.5	5,155.1	556.7	4,386.3	57,376.6
5	Sawah Tadah Hujan	177.5	1,120.5	1,500.4	6,366.3	1,146.4	2,966.8	1,123.0	681.4	120.4	15,202.6
6	Tanah Kosong	250.5	854.1	2,544.4	6,304.7	1,472.8	6,422.7	731.8	914.7	661.7	20,157.5
7	Perkebunan	235.0	1,006.7	4,694.9	8,808.6	1,241.4	3,633.9	3,475.7	712.8	699.5	24,508.4
8	Pemukiman	20.1	176.2	51.9	381.4	50.1	396.2	488.0	48,188.7	12.6	49,765.2
9	Hutan/Vegetasi Lebat	33.1	169.6	4,066.3	4,186.4	688.7	1,077.5	547.1	126.6	27,596.2	38,491.5
	Jumlah	3,432.4	12,438.1	45,485.3	88,600.3	12,103.5	36,724.7	22,213.5	53,482.3	36,215.9	310,696.0

Sumber : Dinas Tata Ruang dan Lingkungan Hidup, 2007



Tabel 3.3 Luas Kerusakan Hutan

Kabupaten : Bogor

Propinsi : Jawa Barat

Tahun Data : 2006 - 2007

No.	Penyebab Kerusakan	Satuan	Luas (Ha)
1	Penjarahan Areal Perkebunan	Ha	6,585.09
2	Perambahan Hutan :		
	a. Di Areal Kerja Perum Perhutani	Ha	4.00
	b. Di Kawasan Taman Nasional	Ha	272.45
3	Pencurian Pohon di Areal Perum Perhutani	Pohon	524.00
4	Perusakan di Areal Perum Perhutani	Ha	1.00
5	Bencana Alam di Areal Perum Perhutani	Pohon	1,126.00
6	Kebakaran Hutan di Areal Perum Perhutani	Ha	26.00

Sumber :

- Buku Monografi Pertanian dan Kehutanan, 2006
- Buku Rencana Kerja Lima Tahun (2007-2011) Perum Perhutani, 2007

Tabel 3.4 Luas Pertambangan Yang Memiliki Izin

Kabupaten : Bogor

Propinsi : Jawa Barat

Tahun Data : Agustus 2007

No	Nama Perusahaan/Penambang	Lokasi		Luas (ha)
		Desa	Kecamatan	
I	Tanah Merah			
1	PT. Pagar Batu Lestari	Mampir	Cileungsi	9.500
2	Sdr. Bunarso	Jampang	Gunung Sindur	1.000
	Jumlah I			10.500
II	Tanah Liat			
1	PT. Holcim Indonesia, Tbk	Nambo dan Klapanunggal	Klapanunggal	213.570
2	PT. Idocement Tunggal Prakarsa	Hambalang Tajur	Citeureup	2,344.482
3	CV. Sinar Putra Mandiri	Gorowong	Parung Panjang	5.000
4	Kop. Serba U Taman Caringin	Gorowong	Parung Panjang	3.500
5	CV. Dago Mandiri Sejahtera I	Gorowong	Parung Panjang	5.000
6	PT. Idocement Tunggal Prakarsa	Pabuaran	Sukamakmur	149.956
	Jumlah II			2,721.508
III	Trass			
1	CV. Mitra Sejahtera II	Sukamulya	Rumpin	4.000
2	An. Lie Lian Hok	Rumpin	Rumpin	1.000
3	An. H. Aswan	Kp. Sawh	Rumpin	1.000
4	CV. Nur Eva Tina Pratama	Rumpin	Rumpin	3.000
5	An. MGD. Sitanggung	Rumpin	Rumpin	0.950
6	An. Arief Mujahidin	Rumpin	Rumpin	0.940
7	PT. Roda Mandala Asia Makmur	Cipinang	Rumpin	2.500



KUMPULAN DATA

No	Nama Perusahaan/Penambang	Lokasi		Luas (ha)
		Desa	Kecamatan	
8	PT. Sarinur Surya Gemilang	Jagabaya	Parung Panjang	3.000
9	PT. Tri Lintas Usaha	Dago	Parung Panjang	3.000
10	CV. Tambang Jaya Indah	Cikuda	Parung Panjang	5.000
11	CV. Palm Mineral Indonesia III	Lumpang	Parung Panjang	3.000
12	An. Bunarso	Lumpang	Parung Panjang	0.970
13	CV. Dago Putra Mandiri	Dago	Parung Panjang	3.000
14	An. Jaenudin	Lumpang	Parung Panjang	0.950
15	CV. Palm Mineral Indonesia IV	Dago	Parung Panjang	5.000
16	Kop. Serba U Taman Caringin S II	Gorowong	Parung Panjang	5.500
17	CV. Dago Putra Sejahtera II	Dago	Parung Panjang	5.000
18	PT. Sofa Nugraha	Dago	Parung Panjang	5.000
19	CV. Sinar Mandiri	Cibeutang	Ciseeng	5.000
20	CV. Karya Bojong Cabe	Pabuaran	Gunung Sindur	5.000
21	PT. Arimbi Jaya Agung	Rengasjajar	Cigudeg	8.380
22	CV. Palm Mineral Indonesia I	Batujajar	Cigudeg	5.000
23	PT. Koperasi Pembela Tanah Air	Batujajar	Cigudeg	5.000
24	An. Sokip Darwono	Tegalega	Cigudeg	1.000
25	CV. Purbaya Agung Jaya	Rengasjajar	Cigudeg	4.123
26	An. Nurhayati	Leuwisadeng	Leuwisadeng	1.000
27	CV. Palm Mineral Indonesia II	Bantar Kuning	Cariu	4.500
28	CV. Anugrah Sakti Jaya	Lumpang	Parung Panjang	3.000
29	KSU Taman Caringin Sejahtera III	Pangkaljaya	Nanggung	5.000
30	CV. Dunia Mineralindo	Lumpang	Parung Panjang	3.000
	Jumlah III			102.813
VI	Pasir			
1	PT. Ika Trias Serangkai III	Mekarsari	Cileungsi	9.000



KUMPULAN DATA

No	Nama Perusahaan/Penambang	Lokasi		Luas (ha)
		Desa	Kecamatan	
2	PT. Ika Trias Serangkai	Sarongge/Cipeucang	Cileungsi	9.000
3	PT. Tirta Wijaya Nugraha	Situsari	Cileungsi	3.000
4	PT. Adhi Guna Bahari I	Dayeuh	Cileungsi	9.850
5	PT. Sabina	Situsari	Cileungsi	10.000
6	PT. Adhi Guna Bahari II	Mampir	Cileungsi	10.000
7	PT. Antar Lintas Alumni	Situsari	Cileungsi	10.000
8	CV. Gunung Selatan	Bojong	Klapanunggal	5.000
9	PT. Sumber Alfa Prodindo	Mekarsari	Rumpin	4.000
10	An. Ir. Beauty Muljanto	Tamansari	Rumpin	1.000
11	An. Hadi Gunawan	Sukamulya	Rumpin	1.000
12	CV. Mitra Mandiri	Sukasari	Rumpin	3.000
13	CV. Mitra Sejahtera	Sukamulya	Rumpin	2.500
14	CV. Gunung Selatan	Dago	Parung Panjang	3.000
15	PT. Wijaya Karya Sentosa	Gandoang	Cileungsi	9.000
16	CV. Anugrah Alam Lestari	Tamansari	Rumpin	3.700
	Jumlah IV			93.050
V	Sirtu			
1	An. Ujang Subki	Nambo	Klapanunggal	0.908
2	PT. Sehati Jaya P	Sukasari/Kuripan	Rumpin/Ciseeng	9.000
3	PT. Wadah Rejeki Alam	Sukamanah	Jonggol	10.000
4	PT. Bina Karya Sena	Sukasirna	Jonggol	6.000
5	PT. Rekadi Senyosa	Weninggalih	Jonggol	10.000
6	CV. Sueb	Sukasirna	Jonggol	5.000
7	CV. Bukit Solasih	Simarasa	Tanjungsari	9.000
8	PT. Dwitunggal Sejahtera A	Kertajaya	Rumpin	4.000
9	PT. Solusindo Informatika P	Cikuda	Parung Panjang	33.870



KUMPULAN DATA

No	Nama Perusahaan/Penambang	Lokasi		Luas (ha)
		Desa	Kecamatan	
	Jumlah V			87.778
VI	Batu Kapur			
1	PT. Semen Cibinong III	Klapanunggal dan Nambo	Klapanunggal	880.465
2	PT. Indocement Tunggul Prakarsa	Nambo, Klapanunggal, Lulut, Leuwikaret dan Bolong	Klapanunggal	2,836.712
3	Kop. Karya Mandiri Nunggal S	Klapanunggal	Klapanunggal	5.000
4	PT. Kapurindo Sentana Baja	Ciampea	Ciampea	3.163
5	PT. Karang Purnama Jati II	Ciampea	Ciampea	5.000
	Jumlah VI			3,730.340
VII	Andesit			
1	PT. Batusampurna Makmur	Cipinang	Rumpin	15.153
2	PT. Pion Quari Nusantara	Sukasari	Rumpin	11.510
3	PT. Karya Marbelindo Lestari	Cipinang	Rumpin	49.500
4	PT. Karya Cipta Quarindo	Cipinang	Rumpin	41.000
5	PT. Lola Laut Timur	Cipinang	Rumpin	12.000
6	PT. Tarabatuh Manunggal	Cipinang	Rumpin	16.000
7	PT. Semen Cibinong/Trumux Beton	Cipinang	Rumpin	25.000
8	PT. Putratama Mandiri	Cipinang	Rumpin	4.200
9	CV. Gunung Cabe Makmur	Cipinang	Rumpin	3.000
10	CV. Cirante Makmur Abadi	Cipinang	Rumpin	4.000
11	CV. Panema Arta	Sukasari	Rumpin	1.500
12	An. H. Iyas	Sukasari	Rumpin	1.000
13	PT. Musika Purbantara Utama	Cipinang	Rumpin	15.000
14	An. Dr. Max Y Pellokila	Sukahati	Citeureup	1.000
15	CV. Kuari Bumi Sampay	Rabak	Rumpin	4.000
16	CV. Cikulah Mandiri	Rabak	Rumpin	3.000



KUMPULAN DATA

No	Nama Perusahaan/Penambang	Lokasi		Luas (ha)
		Desa	Kecamatan	
17	An. H. Aswan	Rumpin	Rumpin	1.000
18	PT. Arvindo Tech Lestari	Rabak	Rumpin	2.000
19	CV. Sejahtera	Rabak	Rumpin	3.000
20	PT. Andal Kirana Raya	Rengasjajar	Cigudeg	21.058
21	PT. Dewi Mayang Manik	Rengasjajar	Cigudeg	12.000
22	An. Koperasi Kelompok Usaha	Sukamaju	Cigudeg	8.000
23	CV. Vaya Asa Prima	Mekarjaya	Cigudeg	12.500
24	PT. Gn. Sampurna Makmur	Rengasjajar	Cigudeg	19.300
25	PT. Manik Jaya I	Rengasjajar	Cigudeg	4.400
26	PT. Manik Jaya II	Batujajar	Cigudeg	10.000
27	PT. Sukma Botang	Rengasjajar	Cigudeg	19.700
28	PT. Batu Jaya Makmur	Rengasjajar	Cigudeg	18.000
29	PT. Penjaya Quarry M	Tegalega	Cigudeg	25.000
30	PT. Desira Guna Utama I	Argapura	Cigudeg	28.000
31	PT. Desira Guna Utama II	Cintamanik	Cigudeg	10.000
32	PT. Sudamanik	Rengasjajar	Cigudeg	46.030
33	CV. Multi Guna Utama	Rengasjajar	Cigudeg	1.500
34	PT. Batu Sarana Persada	Rengasjajar	Cigudeg	15.000
35	An. Sri Maryono Sunardi	Bangunjaya	Cigudeg	1.000
36	PT. Gunung Mas Jaya Indah	Rengasjajar	Cigudeg	25.000
37	PT. Gunung Tua Mandiri	Batujajar	Cigudeg	24.000
38	Kop. Karya Mitra Utama	Sukamaju	Cigudeg	9.500
39	PT. Windoe Andesit Utama	Bangunjaya	Cigudeg	9.000
40	PT. Batutama Manikam Nusa	Bangunjaya	Cigudeg	30.000
41	PT. Dian Purnawiraswasta	Bangunjaya	Cigudeg	23.000
42	PT. Aloma Wangi I	Rengasjajar	Cigudeg	9.000
43	PT. Batumas Primamuda	Karehkel	Leuwiliang	25.000



KUMPULAN DATA

No	Nama Perusahaan/Penambang	Lokasi		Luas (ha)
		Desa	Kecamatan	
44	PT. Ikhtiar Prima Mix	Purasari	Leuwiliang	10.000
45	PT. Primkokar Perhutani	Antajaya	Cariu	19.000
46	PT. Hutama Prima	Galuga	Cibungbulang	20.804
47	PT. Radot Bangun Persada	Sukaharja	Sukamakmur	5.000
48	CV. Ricky Putra	Sukamulya	Sukamakmur	8.472
49	PT. Andesit Pratama Resources	Bangunjaya	Cigudeg	9.500
50	PT. Mitra Sejahtera Mandiri	Tegalega	Cigudeg	9.500
51	KUD Serba Guna	Rengasjajar	Cigudeg	1.800
	Jumlah VI			702.927
VIII	Bentonit			
1	PT. Eltapetro Servisindo	Argapura	Cigudeg	36.357
2	An. Abdul Koharudin	Argapura	Cigudeg	1.000
	Jumlah VIII			37.357
IX	Feldspar			
1	PT. Cahaya Sri	Kp. Sawh	Rumpin	5.400
2	KSU Wahana Alam	Cileuksa	Sukajaya	2.500
	Jumlah IX			7.900
X	Emas			
1	PT. Aneka Tambang, Tbk	Bantar Karet	Nanggung	6.047
	Jumlah X			6.047
XI	Biji Besi			
1	PT. Esana Rekhanusa	Cileuksa	Sukajaya	10.000
	Jumlah XI			10.000



KUMPULAN DATA

No	Nama Perusahaan/Penambang	Lokasi		Luas (ha)
		Desa	Kecamatan	
XII Zeng DMP				
1	CV. Lumbung Mineral Sentosa	Bangunjaya	Cigudeg	47.000
2	PT. Lebah Baja Rekhanusa	Banyuwangi dan Tegalega	Cigudeg	190.000
	Jumlah XII			237.000
XIII Galena DMP/Eksplorasi				
1	An. KUD Tani Berkah	Banyuwangi	Cigudeg	102.900
2	PT. Makmur Lestari Primatama I	Tegalega dan Banyuasih	Cigudeg	191.720
3	PT. Tunas Jaya Tamamas I	Rengasjajar	Cigudeg	6.000
4	PT. Indoloma Tarzan Perkasa I	Banyuwangi	Cigudeg	85.000
5	PT. Esana Rekhanusa I	Bangunjaya	Cigudeg	9.000
6	PT. Galena Surya Gemilang	Sukamulih	Sukajaya	5.000
7	CV. Aba	Buanajaya	Tanjungsari	9.000
8	CV. Lumbung Mineral Sentosa	Bangunjaya	Cigudeg	9.500
	Jumlah XIII			418.120
XIV Galena DMP/Eksplorasi				
1	PT. Makmur Lestari Primatama I	Rabak dan Gobang	Rumpin	200.000
2	PT. Bayurespani	Banyuwangi dan Bangunjaya	Cigudeg	95.000
3	PT. Daya Makmur Perkasa	Banyuwangi	Cigudeg	95.000
4	PT. Tunas Jaya Tamamas II	Banyuwangi	Cigudeg	24.000
5	PT. Putra Samudra Pajajaran	Banyuwangi	Cigudeg	120.000
6	PT. Pustam Semesta Indonesia	Rengasjajar, Telaga, Banyuasih	Cigudeg	926.190
7	PT. Makmur Lestari Primatama III	Banyuresmi, Leuwibatu, Rabak	Cigudeg/Rumpin	691.710
8	CV. Putra Samudra	Sukamulih, Pasir Madang, Sipayung	Sukajaya	1,500.000
9	Kop. Rakyat Graha Mineral	Buanajaya	Tanjungsari	91.000



KUMPULAN DATA

No	Nama Perusahaan/Penambang	Lokasi		Luas (ha)
		Desa	Kecamatan	
10	CV. Aba	Buanajaya	Tanjungsari	99.000
11	PT. Bintangdelapan Mineral	Buanajaya	Tanjungsari	613.000
12	PT. Bogasco	Bangunjaya	Cigudeg	40.000
13	PT. Lembah Baja Rekhanusa II		Rumpin	84.090
14	PT. Margawisesa Pratama	Banyuresmi	Cigudeg	50.300
	Jumlah XIV			4,629.290
	Total Luas Pertambangan			12,794.630

Sumber : Dinas Pertambangan Kabupaten Bogor, 2007



Tabel 3.5a Luas Pertambangan Tanpa Izin (PETI) Semester I Tahun 2006

Kabupaten : Bogor

Propinsi : Jawa Barat

Tahun Data : Semester I Tahun 2006

No	Nama	Lokasi Penambangan	Jenis Galian	Luas (m2)	Upaya Penanggulangan	Keterangan
1	Sdr. Petti	Kp. Genteng Desa Cipicung Kec. Cijeruk	Pasir	320	Dilakukan Penutupan dan Dibuat Berita Acara	Tidak Layak Tambang (Daerah Konservasi)
2	Sdr. Sitanggung	Kp. Pagutan Lebak Desa Rumpin Kec. Rumpin	Trass	5,000	Dilakukan Penutupan dan Dibuat Berita Acara	Tidak Layak Tambang (Daerah Konservasi)
3	Sdr. Dedi	Kp. Cikoneng Desa Pagelaran Kec. Ciomas	Sirtu	8,000	Dilakukan Penutupan dan Dibuat Berita Acara	
4	Sdr. H. Wawan	Kp. Cikoneng Desa Pagelaran Kec. Ciomas	Sirtu	5,000	Dilakukan Penutupan dan Dibuat Berita Acara	
5	Sdr. Usman	Kp. Cikoneng Desa Pagelaran Kec. Ciomas	Sirtu	5,000	Dilakukan Penutupan dan Dibuat Berita Acara	Tidak Layak Tambang (Daerah Konservasi)
6	Sdr. Hamdani	Kp. Cikoneng Desa Pagelaran Kec. Ciomas	Sirtu	5,000	Dilakukan Penutupan dan Dibuat Berita Acara	Tidak Layak Tambang (Daerah Konservasi)
7	Sdr. H. Ajis	Kp. Cijayanti III Desa Cijayanti Kec. Babakan Madang	Trass	20,000	Dilakukan Penutupan dan Dibuat Berita Acara	
8	Sdr. H. Sudin	Kp. Landeuh Desa Kang tengah Kec. Babakan Madang	Sirtu	10,000	Dilakukan Penutupan dan Dibuat Berita Acara	
9	Sdr. Godak	Desa Batu Jajar Kec. Cigudeg	Trass	5,000	Dilakukan Penutupan dan Dibuat Berita Acara	
10	Sdr. Waway	Kp. Kemang Desa Rengas Jajar Kec. Cigudeg	Trass	15,000	Dilakukan Penutupan dan Dibuat Berita Acara	
11	Sdr. Godak	Kp. Nanggung Desa Bangun Jajar Kec. Cigudeg	Trass	2,000	Dilakukan Penutupan dan Dibuat Berita Acara	Mengajukan Permohonan SIPD
12	Sdr. Handayani Kawilarang	Kp. Caringin Desa Gorowong Kec. Parung Panjang	Trass	3,000	Dilakukan Penutupan dan Dibuat Berita Acara	



KUMPULAN DATA

No	Nama	Lokasi Penambangan	Jenis Galian	Luas (m2)	Upaya Penanggulangan	Keterangan
13	Sdr. Syarief Sundarwan	Kp. Jagabaya Desa Jagabaya Kec. Parung Panjang	Trass	10,000	Dilakukan Penutupan dan Dibuat Berita Acara	Mengajukan Permohonan SIPD
14	Sdr. H. Edi/H. Yuli	Kp. Cilangkap Desa Lumpang Kec. Parung Panjang	Pasir	3,000	Dilakukan Penutupan dan Dibuat Berita Acara	Mengajukan Permohonan SIPD
15	Sdr. H. Daud	Kp. Dago Desa Dago Kec. Parung Panjang	Trass	7,000	Dilakukan Penutupan dan Dibuat Berita Acara	Mengajukan Permohonan SIPD
16	Sdr. Jumli/Hardani	Kp. Malingping Desa bantar Kuning Kec. Cariu	Trass	20,000	Dilakukan Penutupan dan Dibuat Berita Acara	Mengajukan Permohonan SIPD
17	Sdr. Jumli/Hardani	Kp. Cibatutiga Desa Cibatutiga Kec. Cariu	Trass	4,000	Dilakukan Penutupan dan Dibuat Berita Acara	Mengajukan Permohonan SIPD
18	Sdr. H. Rusli	Kp. Girijaya Desa Sirnarasa Kec. Tanjungsari	Andesit	15,000	Dilakukan Penutupan dan Dibuat Berita Acara	Mengajukan Permohonan SIPD
19	Sdr. Miad	Kp. Neundeut Desa Tanjungrasa Kec. Tanjungsari	Pasir	2,000	Dilakukan Penutupan dan Dibuat Berita Acara	
20	Sdr. Deni	Kp. Daung Desa Tanjungrasa Kec. Tanjungsari	Pasir	2,000	Dilakukan Penutupan dan Dibuat Berita Acara	
21	Sdr. Gandi	Kp. Girijaya Desa Sirnarasa Kec. Tanjungsari	Pasir	2,000	Dilakukan Penutupan dan Dibuat Berita Acara	
22	Sdr. Madrusa	Kp. Pabuaran Desa Cipinang Kec. Rumpin	Trass	5,000	Dilakukan Penutupan dan Dibuat Berita Acara	Mengajukan Permohonan SIPD
23	Sdr. Ahok	Desa Sukasari Kec. Rumpin	Trass	10,000	Dilakukan Penutupan dan Dibuat Berita Acara	Mengajukan Permohonan SIPD
24	PT. Salvani Cipta Reksa Setama	Desa jampang Kec. Gunung Sindur	Tanah Merah	5,000	Dilakukan Penutupan dan Dibuat Berita Acara	Mengajukan Permohonan SIPD
25	Sdr. H. Encep	Kp. Leuwijati Desa Sukanegara Kec. Jonggol	Batu	22,000	Dilakukan Penutupan dan Dibuat Berita Acara	
26	PT. Pagar Batu Lestari	Desa Dayeuh Kec. Cileungsi	Tanah Merah	10,000	Dilakukan Penutupan dan Dibuat Berita Acara	Mengajukan Permohonan SIPD
27	Sdr. Duloh	Kp. Pabuaran Desa Cikeas Udik Kec. Gunung Putri	Tanah Merah	2,500	Dilakukan Penutupan dan Dibuat Berita Acara	
28	Sdr. Papuh	Kp. Gunung Sindur Desa	Tanah		Dilakukan Penutupan dan	



KUMPULAN DATA

No	Nama	Lokasi Penambangan	Jenis Galian	Luas (m2)	Upaya Penanggulangan	Keterangan
		Gunung Sindur Kec. Gunung Sindur	Merah	6,000	Dibuat Berita Acara	
29	Sdr. Salim/Emam	Kp. Gosali Desa Bangun Jajar Kec. Cigudeg	Trass	4,000	Dilakukan Penutupan dan Dibuat Berita Acara	
30	Sdr. Asep Wahyu Wijara, SH	Desa Galuga Kec. Cibungbulang	Batu Gunung	1,000	Dilakukan Penutupan dan Dibuat Berita Acara	Tambang Tradisional
31	Sdr. Arfi	Desa Galuga Kec. Cibungbulang	Batu Gunung	500	Dilakukan Penutupan dan Dibuat Berita Acara	Tambang Tradisional
32	Sdr. Sumutra	Desa Girmulya Kec. Cibungbulang	Trass	10,000	Dilakukan Penutupan dan Dibuat Berita Acara	Tambang Tradisional
33	Sdr. Giri	Kp. Buger Desa Jampang Kec. Gunung Sindur	Pasir	200	Dilakukan Penutupan dan Dibuat Berita Acara	
34	Sdr. Bunarso	Desa Gunung Sindur Kec. Gunung Sindur	Tanah Merah	2,000	Dilakukan Penutupan dan Dibuat Berita Acara	
35	Sdr. Max Y. Pelokila	Desa Sukahati Kec. Citeureup	Batu	10,000	Dilakukan Penutupan dan Dibuat Berita Acara	Mengajukan Permohonan SIPD
36	Sdr. Bambang S	Kec. Sukaraja	Tanah Merah	3,000	Dilakukan Penutupan dan Dibuat Berita Acara	Mengajukan Permohonan SIPD
37	PT. Haridi (H. Dalim)	Kp. Empu Desa Setusari Kec. Cileungsi	Pasir	7,000	Dilakukan Penutupan dan Dibuat Berita Acara	
38	PT Dwi Krida Sembada	Kp. Empu Desa Setusari Kec. Cileungsi	Tanah Merah	50,000	Dilakukan Penutupan dan Dibuat Berita Acara	
39	Sdr. H. Soleh Tasrip	Kp. Salak Desa Ciomas Kec. Tenjo	Batu	10,000	Dilakukan Penutupan dan Dibuat Berita Acara	Mengajukan Permohonan SIPD
40	PT. Sarima Jasatama Persada (Sdr. Haryadi)	Kp. Karet Desa Setusari Kec. Cileungsi	Tanah Merah	50,000	Dilakukan Penutupan dan Dibuat Berita Acara	Mengajukan Permohonan SIPD
41	Sdr. Abd. Kohar	Desa Cikopomayak Kec. Jasinga	Bentonit	5,000	Dilakukan Penutupan dan Dibuat Berita Acara	Mengajukan Permohonan SIPD
42	Sdr. Deden Bahrudin	Kp. Pasir Halang Desa Bantar Kuning Kec. Cariu	Trass	8,000	Dilakukan Penutupan dan Dibuat Berita Acara	



KUMPULAN DATA

No	Nama	Lokasi Penambangan	Jenis Galian	Luas (m2)	Upaya Penanggulangan	Keterangan
43	Sdr. Ingg Jaya	Kp. Pabuaran Desa Pabuaran Kec. Gunung Sindur	Tanah Merah	3,000	Dilakukan Penutupan dan Dibuat Berita Acara	
44	Sdr. Deden Mulyadi	Kp. Gandoang Desa Gandoang Kec. Cileungsi	Tanah Merah	50,000	Dilakukan Penutupan dan Dibuat Berita Acara	Mengajukan Permohonan SIPD
45	PT. Cahaya Buana	Kp. Cigandaria Desa Sentul Kec. Citeureup	Tanah Merah	300	Dilakukan Penutupan dan Dibuat Berita Acara	
46	PT. Delyma Agape	Kp. Sampora Desa Cibinong Kec. Cibinong	Tanah Merah	6,000	Dilakukan Penutupan dan Dibuat Berita Acara	Mengajukan Permohonan SIPD
47	Sdr. Jenin/Yudo	Desa Pabuaran Kec. Gunung Sundur	Tanah Merah	500	Dilakukan Penutupan dan Dibuat Berita Acara	
48	Sdr. Denni	Desa Sukahati Kec. Citeureup	Tanah Merah	10,000	Dilakukan Penutupan dan Dibuat Berita Acara	
49	Sdr. Haryadi	Kp. Cipinang Desa Mekarsari Kec. Cileungsi	Tanah Merah	20,000	Dilakukan Penutupan dan Dibuat Berita Acara	
50	Sdr. Deden/PT. Archipelago	Kp. Gandoang Desa Gandoang Kec. Cileungsi	Tanah Merah	50,000	Dilakukan Penutupan dan Dibuat Berita Acara	Mengajukan Permohonan SIPD
51	PT. WHF Transindo	Kp. Sentul Desa Cikeas Udik Kec. Gunung Putri	Tanah Merah	13,000	Dilakukan Penutupan dan Dibuat Berita Acara	Tidak Layak Tambang
52	PT. Pagar Batu Lestari	Desa Dayeuh Kec. Cileungsi	Tanah Merah	100000 (10 Ha)	Dilakukan Penutupan dan Dibuat Berita Acara	Mengajukan Permohonan SIPD
53	Sdr. Sitanggung	Kp. Pagutan Lebak Desa Rumpin Kec. Rumpin	Pasir	5,000	Dilakukan Penutupan dan Dibuat Berita Acara	
54	Sdr. Ika Bimasakti	Kp. Parigi Desa Cisarua Kec. Nanggung	Emas		Dilakukan Penutupan dan Dibuat Berita Acara	Pengolahan Emas
55	Kelompok Gurandil	Wilayah KP. ANTAM Pongkor Kec. Nanggung	Emas		Dilakukan Penutupan dan Dibuat Berita Acara dan Dilakukan Sosialisasi Tentang Bahaya Penggunaan Merkuri	

Sumber : Laporan Akhir Pengendalian PETI Dinas Pertambangan Kabupaten Bogor, 2006



Tabel 3.5b Luas Pertambangan Tanpa Izin (PETI) Semester II Tahun 2006

Kabupaten : Bogor

Propinsi : Jawa Barat

Tahun Data : Semester II Tahun 2006

No	Nama	Lokasi Penambangan	Jenis Galian	Luas (m2)	Upaya Penanggulangan	Keterangan
1	Sdr. Sitanggung	Kp. Pagutan Kec. Rumpin	Trass	5,000	Dilakukan Penutupan dan Dibuatkan Berita Acara	
2	Sdr. Bunarso/H. Suja'i	Kp. Leuwi Ranji Desa Sukamulya Kec. Rumpin	Tanah Merah	5,000	Dilakukan Penutupan dan Dibuatkan Berita Acara	Melakukan Penambangan Di Dalam Wilayah SIPD An. H. Suja'i
3	Sdr. Sukamta	Kp. Leuwi Ranji Desa Sukamulya Kec. Rumpin	Tanah Merah	5,000	Dilakukan Penutupan dan Dibuatkan Berita Acara	Melakukan Penambangan Di Dalam Wilayah SIPD An. H. Suja'i
4	Sdr. Papuh	Desa Gunung Sindur Kec. Gunung Sindur	Tanah Merah	500	Dilakukan Penutupan dan Dibuatkan Berita Acara	
5	Sdr. M. Noor/Badru	Desa Cimangir Kec. Gunung Sindur	Tanah Merah	1,000	Dilakukan Penutupan dan Dibuatkan Berita Acara	
6	Sdr. Feny Wijaya	Blok Pasir Saga Desa Linggarmukti Kec. Klapanunggal	Tanah Merah	10,000	Dilakukan Penutupan dan Dibuatkan Berita Acara	Mengajukan Permohonan SIPD
7	Sdr. Sinambela	Kp. Sentul Desa Cikeas Udik Kec. Gunung Putri	Tanah Merah	3,000	Dilakukan Penutupan dan Dibuatkan Berita Acara	
8	Sdr. Bilter/Ucup	Desa Klapanunggal Kec. Klapanunggal	Tanah Merah	4,000	Dilakukan Penutupan dan Dibuatkan Berita Acara	
9	Sdr. Sitanggung	Kp. Malingping Desa Sukasari Kec. Rumpin	Trass	6,000	Dilakukan Penutupan dan Dibuatkan Berita Acara	Tidak Layak Tambang
10	Sdr. Akiu/Ayung	Desa Gorowong Kec. Parung Panjang	Tanah Liat	100,000	Dilakukan Penutupan dan Dibuatkan Berita Acara	Mengajukan Permohonan SIPD
11	Sdr. Ede/Bilter	Desa Klapanunggal Kec. Klapanunggal	Tanah Merah	500	Dilakukan Penutupan dan Dibuatkan Berita Acara	



KUMPULAN DATA

No	Nama	Lokasi Penambangan	Jenis Galian	Luas (m2)	Upaya Penanggulangan	Keterangan
12	Sdr. Marpaung	Desa tlajung Udik Kec. Gunung Putri	Tanah Merah	500	Dilakukan Penutupan dan Dibuatkan Berita Acara	
13	PT. Salvani Cipta Reksatama	Kp. Salabenda Desa jampang Kec. Gunung Sindur	Tanah Merah	6,000	Dilakukan Penutupan dan Dibuatkan Berita Acara	Melakukan Penambangan Di Luar SIPD
14	Sdr. Giri	Kp. Bugel Desa Jampang Kec. Gunung Sindur	Pasir	300	Dilakukan Penutupan dan Dibuatkan Berita Acara	Melakukan Penggalian Di Sungai
15	Sdr. Bindu Sirait	Desa Sempora Kec. Cibinong	Tanah Merah	5,000	Dilakukan Penutupan dan Dibuatkan Berita Acara	
16	Sdr. Supit L. Tooy	Desa Cimangir Kec. Gunung Sindur	Tanah Merah	500	Dilakukan Penutupan dan Dibuatkan Berita Acara	
17	PT. Pagar Batu Lestari	Desa Mampir Kec. Cileungsi	Tanah Merah	100,000	Dilakukan Penutupan dan Dibuatkan Berita Acara	Melakukan Penambangan Di Luar SIPD
18	Perum Cibubur County	Desa Cikeas Udik kec. Gunung Putri	Tanah Merah	40,000	Dilakukan Penutupan dan Dibuatkan Berita Acara	
19	Sdr. Ayod	Desa Cipinang Kec. Parung Panjang	Tanah Liat	500	Dilakukan Penutupan dan Dibuatkan Berita Acara	
20	Sdr. Amdah/Yadi	Kp. Lumpang Desa Lumpang Kec. Parung Panjang	Trass	700	Dilakukan Penutupan dan Dibuatkan Berita Acara	
21	CV. Sinar Putra Mandiri	Kp. Sangereng Desa Lumpang Kec. Parung Panjang	Trass	10,000	Dilakukan Penutupan dan Dibuatkan Berita Acara	
22	Sdr. Syamsul Safari	Kp. Cilaketan Desa Gorowong Kec. Parung Panjang	Trass	5,000	Dilakukan Penutupan dan Dibuatkan Berita Acara	
23	Sdr. Zuned	Desa Lumpang Kec. Parung Panjang	Trass	300	Dilakukan Penutupan dan Dibuatkan Berita Acara	
24	CV. Mitra Sejahtera	Kp. Leuwi Ranji Desa Sukamulya Kec. Rumpin	Trass	10,000	Dilakukan Penutupan dan Dibuatkan Berita Acara	Telah Melakukan Perpanjangan SIPD
25	Sdr. Aman	Kp. Sentul Desa Cikeas Udik Kec. Gunung Putri	Tanah Merah	5,000	Dilakukan Penutupan dan Dibuatkan Berita Acara	
26	Sdr. Sitorus	Kp. Pabuaran Desa Cikeas Udik Kec. Gunung Putri	Tanah Merah	5,000	Dilakukan Penutupan dan Dibuatkan Berita Acara	

Sumber : Laporan Akhir Pengendalian PETI Dinas Pertambangan Kabupaten Bogor, 2006

Tabel 3.6 Luas Pertambangan Tanpa Izin (PETI) Tahun 2007

Kabupaten : Bogor

Propinsi : Jawa Barat

Tahun Data : 2007

No	Nama	Lokasi Penambangan	Jenis Galian	Upaya Penanggulangan	Keterangan
1	CV. Serba Guna	Desa Setusari Kec. Cileungsi	Pasir	Kegiatan Dihentikan	Telah Memiliki SIPD Namun Telah Habis Masa Berlakunya
2	Sdr. H. Sapei	Kp. Sukawayahnya Desa Singajaya Kec. Jonggol	Batu Gunung	Telah Dilakukan Penutupan dan Dibuatkan Berita Acara	Kegiatan Dihentikan
3	Sdr. Kanceng	Kp. Pasar Lama Desa Cileungsi Kec. Cileungsi	Tanah Merah	Telah Dilakukan Penutupan dan Dibuatkan Berita Acara	Kegiatan Dihentikan
4	Sdr. Ahmadi	Kp. Nagrak Desa Nagrak Kec. Gunung Putri	Tanah Merah	Telah Dilakukan Penutupan dan Dibuatkan Berita Acara	Kegiatan Dihentikan
5	Sdr. Ali	Kp. Pasir Desa Batujajar Kec. Cigudeg	Batu Gunung	Telah Dilakukan Penutupan dan Dibuatkan Berita Acara	Kegiatan Dihentikan
6	Sdr. Ruly/Atang Sanjaya	Kp. Cikoleang Desa Sukamakmur Kec. Rumpin	Pasir/Tanah	Telah Dilakukan Penutupan dan Dibuatkan Berita Acara	Kegiatan Dihentikan
7	Sdr. Saimin	Kp. Pabuaran Desa Pabuaran Kec. Gunung Sindur	Tanah Merah	Telah Dilakukan Penutupan dan Dibuatkan Berita Acara	Kegiatan Dihentikan
8	Sdr. Roby Gunawan	Desa Taman Sari Kec. Rumpin	Pasir	Telah Dilakukan Penutupan dan Dibuatkan Berita Acara	Telah Memiliki SIPD
9	Sdr. Nacine Arifan/Sala/Syamsudin	Desa bantarjati Kec. Klapanunggal	Tanah Merah	Telah Dilakukan Penutupan dan Dibuatkan Berita Acara	Telah Memiliki SIPD
10	Sdr. Sukamta/Teddy	Kp. Gunung Sindur Desa Gunung Sindur Kec. Gunung Sindur	Tanah Merah	Telah Dilakukan Penutupan dan Dibuatkan Berita Acara	Kegiatan Dihentikan
11	Sdr. Suhendar	Desa Tlajuk Udik Kec. Gunung Sindur	Tanah Merah	Telah Dilakukan Penutupan dan Dibuatkan Berita Acara	Kegiatan Dihentikan



KUMPULAN DATA

12	Sdr. Yasir/Supratikno	Desa Gandoang Kec. Cileungsi	Tanah Merah	Telah Dilakukan Penutupan dan Dibuatkan Berita Acara	Kegiatan Dihentikan
13	Sdr. Ir. Dedi	Desa Ciomas Kec. Ciomas	Pasir	Telah Dilakukan Penutupan dan Dibuatkan Berita Acara	Kegiatan Dihentikan
14	Sdr. Ahmadi/PT. PMA	Desa Jagabaya Kec. Parung Panjang	Tanah Merah	Telah Dilakukan Penutupan dan Dibuatkan Berita Acara	Kegiatan Dihentikan
15	Sdr. Agus/Tojo	Desa Cibinong Kec. Gunung Sindur	Tanah Merah	Telah Dilakukan Penutupan dan Dibuatkan Berita Acara	Telah Memiliki SIPD Namun Telah Habis Masa Berlakunya
16	Sdr. Bebeng/David	Kp. Cimangir Desa Gunung Sindur Kec. Gunung Sindur	Tanah Merah	Telah Dilakukan Penutupan dan Dibuatkan Berita Acara	Kegiatan Dihentikan
17	Sdr. Sukamta/Bunarso	Kp. Ciherang Desa Taman Sari Kec. Rumpin	Tanah Merah	Telah Dilakukan Penutupan dan Dibuatkan Berita Acara	Kegiatan Dihentikan

Sumber : Dinas Pertambangan Kabupaten Bogor, 2007



Tabel 3.7 Luas Lahan Kritis Tahun 2006

Kabupaten : Bogor

Propinsi : Jawa Barat

Tahun Data : 2006

No	Kecamatan	Luas Lahan (Ha)				Luas Total (Ha)
		Sangat Kritis	Kritis	Agak Kritis	Potensi Kritis	
	BOGOR BARAT					
1	Tenjo	-	57.00	470.00	266.40	793.40
2	Parung Panjang	-	26.00	55.00	-	81.00
3	Jainga	-	65.00	10.00	716.97	791.97
4	Cigudeg	180.00	285.00	265.00	696.00	1,426.00
5	Sukajaya	-	1,777.00	416.82	-	2,193.82
6	Nanggung	-	-	135.80	-	135.80
7	Rumpin	-	112.00	92.00	457.70	661.70
8	Leuwiliang	40.00	155.00	180.00	282.00	657.00
9	Leuwisadeng	-	61.00	79.00	116.00	256.00
10	Cibungbulang	-	-	159.00	34.70	193.70
11	Pamijahan	25.00	536.56	50.00	-	611.56
12	Ciampea	-	43.30	45.60	54.56	143.46
13	Tenjolaya	-	65.00	108.00	51.06	224.06
	Jumlah Bogor Barat	245.00	3,182.86	2,066.22	2,675.39	8,169.47
	BOGOR TENGAH					
14	Gunung Sindur	-	172.00	673.25	194.30	1,039.55
15	Parung	-	-	-	60.00	60.00
16	Ciseeng	-	-	-	113.37	113.37
17	Kemang	-	30.00	140.55	132.50	303.05
18	Rancabungur	-	-	-	-	-



KUMPULAN DATA

No	Kecamatan	Luas Lahan (Ha)				Luas Total (Ha)
		Sangat Kritis	Kritis	Agak Kritis	Potensi Kritis	
19	Dramaga	-	3.00	-	-	3.00
20	Ciomas	-	18.00	33.30	-	51.30
21	Tamansari	-	231.96	23.35	-	255.31
22	Caringin	908.40	-	-	-	908.40
23	Cijeruk	-	514.00	164.00	15.77	693.77
24	Cigombong	-	120.00	88.00	113.72	321.72
25	Ciawi	-	41.30	10.00	175.10	226.40
26	Mega Mendung	2.80	619.10	51.50	-	673.40
27	Cisarua	-	412.50	30.00	20.00	462.50
28	Sukaraja	-	237.00	346.00	823.70	1,406.70
29	Citeureup	-	-	824.39	-	824.39
30	Babakan Madang	-	555.00	250.00	80.47	885.47
31	Cibinong	-	30.00	5.00	40.00	75.00
32	Bojong Gede	-	4.00	18.82	58.40	81.22
33	Tajurhalang	-	-	5.00	-	5.00
	Jumlah Bogor Tengah	911.20	2,987.86	2,663.16	1,827.33	8,389.55
	BOGOR TIMUR					
34	Gunung Putri	-	225.00	709.00	159.50	1,093.50
35	Cileungsi	332.50	57.00	-	140.81	530.31
36	Jonggol	-	50.00	730.00	490.00	1,270.00
37	Sukamakmur	-	842.00	817.77	200.00	1,859.77
38	Cariu	-	-	405.00	797.00	1,202.00
39	Tanjungsari	-	20.00	1,135.00	672.02	1,827.02
40	Klapanunggal	-	1,925.00	2,134.40	-	4,059.40
	Jumlah Bogor Timur	332.50	3,119.00	5,931.17	2,459.33	11,842.00
	Total	1,488.70	9,289.72	10,660.55	6,962.05	28,401.02

Sumber : Buku Monografi Pertanian dan Kehutanan, 2006



Tabel 3.8 Luas Lahan Kritis Tahun 2007

Kabupaten : Bogor

Propinsi : Jawa Barat

Tahun Data : 2007

No	DAS	Kecamatan	Kelurahan/Desa	Luas Lahan Kritis (Ha)	GNRHL Sumber Dana APBN (Ha)	GRLK					Jumlah (6+11) (Ha)	Sisa Lahan Kritis (Ha) (5-12)
						Sumber Dana						
						APBD I (Ha)	APBD II (Ha)	Swadaya (Ha)	Lain-Lain (Ha)	Jumlah (Ha)		
1	2	3	4	5	6	7	8	9	10	11	12	13
1	Cikeas	Sukamakmur	Wargajaya							0	-	-
	Kali Bekasi		Pabuaran	250.00		250				250	250.00	-
			Cibadak	55.00		25				25	25.00	30.00
			Sukamakmur	86.00		50				50	50.00	36.00
			Sukaharja	285.50						0	-	285.50
			Sukadamai	174.50		100				100	100.00	74.50
			Sukamulya	75.00						0	-	75.00
			Sukawangi	65.00						0	-	65.00
			Sukaresmi	118.50						0	-	118.50
				1,109.50		425				425	425.00	684.50
2	Cibeet	Tanjungsari	Cibadak							0		



KUMPULAN DATA

No	DAS	Kecamatan	Kelurahan/Desa	Luas Lahan Kritis (Ha)	GNRHL Sumber Dana APBN (Ha)	GRLK					Jumlah (6+11) (Ha)	Sisa Lahan Kritis (Ha) (5-12)
						Sumber Dana						
						APBD I (Ha)	APBD II (Ha)	Swadaya (Ha)	Lain-Lain (Ha)	Jumlah (Ha)		
1	2	3	4	5	6	7	8	9	10	11	12	13
				320.00							-	320.00
	Citarum		Selawangi	150.00						0	-	150.00
			Sukarasa	280.00	50					0	50.00	230.00
			Simarasa	200.00	100					0	100.00	100.00
			Buanajaya	100.00						0	-	100.00
			Sirasari	225.00	100					0	100.00	125.00
			Antajaya	100.00						0	-	100.00
			Tanjungsari	107.00						0	-	107.00
			Tanjungrasa	85.00						0	-	85.00
			Pasirtanjung	180.00	50					0	50.00	130.00
				1,747.00	300					0	300.00	1,447.00
3	Cibeet	Cariu	Karyamekar	185.00	25					0	25.00	160.00
	Citarum		Cibatutiga	168.00	75					0	75.00	93.00
			Bantar Kuning	155.00						0	-	155.00



KUMPULAN DATA

No	DAS	Kecamatan	Kelurahan/Desa	Luas Lahan Kritis (Ha)	GNRHL Sumber Dana APBN (Ha)	GRLK					Jumlah (6+11) (Ha)	Sisa Lahan Kritis (Ha) (5-12)
						Sumber Dana						
						APBD I (Ha)	APBD II (Ha)	Swadaya (Ha)	Lain-Lain (Ha)	Jumlah (Ha)		
1	2	3	4	5	6	7	8	9	10	11	12	13
			Mekar Wangi	185.00	50		30			30	80.00	105.00
			Cikutamani	118.00	75					0	75.00	43.00
			Kutamekar	175.00						0	-	175.00
			Babakan Raden	7.00						0	-	7.00
			Cariu	80.00	25					0	25.00	55.00
				1,073.00	250		30			30	280.00	793.00
4		Jonggol	Singajaya	150.00			20			20	20.00	130.00
			Sukasirna	70.00						0	-	70.00
			Sukajaya	200.00	100					0	100.00	100.00
			Cibodas	100.00						0	-	100.00
			Sukanegra	100.00	50					0	50.00	50.00
			Singasari	300.00						0	-	300.00
			Sukagalih	50.00						0	-	50.00
					150					0		



KUMPULAN DATA

No	DAS	Kecamatan	Kelurahan/Desa	Luas Lahan Kritis (Ha)	GNRHL Sumber Dana APBN (Ha)	GRLK					Jumlah (6+11) (Ha)	Sisa Lahan Kritis (Ha) (5-12)
						Sumber Dana						
						APBD I (Ha)	APBD II (Ha)	Swadaya (Ha)	Lain-Lain (Ha)	Jumlah (Ha)		
1	2	3	4	5	6	7	8	9	10	11	12	13
				970.00							150.00	820.00
5	Cisadane	Tamansari	Tamansari								-	-
			Sukamantri	12.50							-	12.50
			Sukaluyu	75.00	25					25	50.00	25.00
			Sukajadi	12.50							-	12.50
			Sukaesmi	39.00	25						25.00	14.00
			Sukajaya	8.00							-	8.00
			Pasir Uerih								-	-
				147.00	50					25	75.00	72.00
6	Cisadane	Tenjolaya	Tapos 1	17.50							-	17.50
			Gunung Malang	55.00	50						50.00	5.00
			Situ Daun	33.00							-	33.00
			Tapos 2	10.50							-	10.50
			Cibitung Tengah	8.00							-	8.00

KUMPULAN DATA

No	DAS	Kecamatan	Kelurahan/Desa	Luas Lahan Kritis (Ha)	GNRHL Sumber Dana APBN (Ha)	GRLK					Jumlah (6+11) (Ha)	Sisa Lahan Kritis (Ha) (5-12)
						Sumber Dana						
						APBD I (Ha)	APBD II (Ha)	Swadaya (Ha)	Lain-Lain (Ha)	Jumlah (Ha)		
1	2	3	4	5	6	7	8	9	10	11	12	13
				124.00	50					0	50.00	74.00
7	Ciliwung	Cisarua	Tugu Utara	75.00		25				25	25.00	50.00
			Tugu Selatan	47.50		25				25	25.00	22.50
			Cilember	20.00							-	20.00
			Kopo	70.00		25				25	25.00	45.00
			Citeko	150.00		25				25	25.00	125.00
			Cibeureum	50.00							-	50.00
				412.50		100				100	100.00	312.50
8	Ciliwung	Megamendung	Megamendung	81.50		25				25	25.00	56.50
			Sukakarya	3.50							-	3.50
			Sukaesmi	78.00		25				25	25.00	53.00
			Sukagalih	124.50		25				25	25.00	99.50
			Cipayung	30.00		25				25	25.00	5.00
			Kuta									



KUMPULAN DATA

No	DAS	Kecamatan	Kelurahan/Desa	Luas Lahan Kritis (Ha)	GNRHL Sumber Dana APBN (Ha)	GRLK					Jumlah (6+11) (Ha)	Sisa Lahan Kritis (Ha) (5-12)
						Sumber Dana						
						APBD I (Ha)	APBD II (Ha)	Swadaya (Ha)	Lain-Lain (Ha)	Jumlah (Ha)		
1	2	3	4	5	6	7	8	9	10	11	12	13
				250.00							-	250.00
			Sukamanah	3.00							-	3.00
				570.50		100				100	100.00	470.50
9	Cisadane	Caringin	Pasir Buncir	247.00		50			25	75	75.00	172.00
			Pancawati	227.00		25				25	25.00	202.00
			Lemahduhur	126.00							-	126.00
			Cimandehilir								-	-
			Ciherang Pondoh	10.00							-	10.00
			Cinagara	222.00							-	222.00
			Tangkil	86.50		50				50	50.00	36.50
				918.50		125			25	150	150.00	768.50
10	Cisadane	Cijeruk	Cijeruk	271.00	25						25.00	246.00
			Cipelang	295.50	25						25.00	270.50
			Cipicung								-	-

KUMPULAN DATA

No	DAS	Kecamatan	Kelurahan/Desa	Luas Lahan Kritis (Ha)	GNRHL Sumber Dana APBN (Ha)	GRLK					Jumlah (6+11) (Ha)	Sisa Lahan Kritis (Ha) (5-12)
						Sumber Dana						
						APBD I (Ha)	APBD II (Ha)	Swadaya (Ha)	Lain-Lain (Ha)	Jumlah (Ha)		
1	2	3	4	5	6	7	8	9	10	11	12	13
			Cibalung								-	-
			Tanjungsari	100.00							-	100.00
			Tajurhalang								-	-
			Sukaraja	100.00							-	100.00
				766.50	50						50.00	716.50
11	Cisadane	Cigombong	Tugu Jaya	56.25							-	56.25
			Pasir Jaya	105.00		50				50	50.00	55.00
			Ciburayut	41.00							-	41.00
			Wates Jaya	120.00		75				75	75.00	45.00
				322.25		125				125	125.00	197.25
12	Cisadane	Pamijahan	Gunung Sari	75.00								75.00
			Cibunian	134.50								134.50
			Ciasihan	25.00								25.00
			Gunung Picung									

KUMPULAN DATA

No	DAS	Kecamatan	Kelurahan/Desa	Luas Lahan Kritis (Ha)	GNRHL Sumber Dana APBN (Ha)	GRLK					Jumlah (6+11) (Ha)	Sisa Lahan Kritis (Ha) (5-12)
						Sumber Dana						
						APBD I (Ha)	APBD II (Ha)	Swadaya (Ha)	Lain-Lain (Ha)	Jumlah (Ha)		
1	2	3	4	5	6	7	8	9	10	11	12	13
				24.00								24.00
			Gunung Menyan	15.00								15.00
			Gunung Bunder	5.00								5.00
			Purabakti	37.00								37.00
			Cibitung Wetan	25.00								25.00
				340.50								340.50
13	Cisadane	Cibungbulang	Situ Udik	22.50								22.50
			Galuga	25.00								25.00
			Leuweung Kolot	39.00								39.00
			Cijujung	82.00								82.00
			Cimanggu	25.00								25.00
				193.50								193.50
14	Cisadane	Nanggung	Sukaluyu	11.00								11.00
			Cisarua	50.00								50.00



KUMPULAN DATA

No	DAS	Kecamatan	Kelurahan/Desa	Luas Lahan Kritis (Ha)	GNRHL Sumber Dana APBN (Ha)	GRLK					Jumlah (6+11) (Ha)	Sisa Lahan Kritis (Ha) (5-12)
						Sumber Dana						
						APBD I (Ha)	APBD II (Ha)	Swadaya (Ha)	Lain-Lain (Ha)	Jumlah (Ha)		
1	2	3	4	5	6	7	8	9	10	11	12	13
			Parakan Muncang	6.00								6.00
			Hambaro	12.00								12.00
			Bantar Karet	20.00								20.00
			Pangkal Jaya									-
			Curug Bitung	25.00								25.00
				124.00								124.00
15	Cisadane	Leuwiliang	Cibeber 2	55.00								55.00
			Karacak	69.00								69.00
			Purasari	85.00								85.00
			Karyasari	115.00								115.00
			Pabangbon	30.00								30.00
			Barengkok	105.00								105.00
			Cibeber 1	25.00								25.00
			Leuwiliang									

KUMPULAN DATA

No	DAS	Kecamatan	Kelurahan/Desa	Luas Lahan Kritis (Ha)	GNRHL Sumber Dana APBN (Ha)	GRLK					Jumlah (6+11) (Ha)	Sisa Lahan Kritis (Ha) (5-12)
						Sumber Dana						
						APBD I (Ha)	APBD II (Ha)	Swadaya (Ha)	Lain-Lain (Ha)	Jumlah (Ha)		
1	2	3	4	5	6	7	8	9	10	11	12	13
				40.00								40.00
			Karehkel	57.00								57.00
			Puraseda	25.00								25.00
				606.00								606.00
16	Cisadane	Leuwisadeng	Kalong 2									-
			Wangun Jaya									-
			Sibanteng	102.00	50						50	52.00
			Leuwisadeng	50.00	50						50	-
			Sadeng Kolot	25.00								25.00
			Babakan Sadeng	18.00								18.00
			Kalong 1	10.00								10.00
				205.00	100						100	105.00
17	Cidurian	Cigudeg	Banyuresmi									-
			Argapura	120.00								120.00

KUMPULAN DATA

No	DAS	Kecamatan	Kelurahan/Desa	Luas Lahan Kritis (Ha)	GNRHL Sumber Dana APBN (Ha)	GRLK					Jumlah (6+11) (Ha)	Sisa Lahan Kritis (Ha) (5-12)
						Sumber Dana						
						APBD I (Ha)	APBD II (Ha)	Swadaya (Ha)	Lain-Lain (Ha)	Jumlah (Ha)		
1	2	3	4	5	6	7	8	9	10	11	12	13
			Cigudeg	28.00								28.00
			Banyuwangi	368.00								368.00
			Banyuasih	75.00								75.00
			Batujajar	280.00								280.00
			Bangun Jaya	85.00								85.00
			Warga Jaya	15.00								15.00
			Sukamukti	10.00								10.00
			Sukarasa	60.00								60.00
			Cintamanik	60.00								60.00
			Mekar Jaya	70.00								70.00
			Bunar	80.00								80.00
				1,251.00								1,251.00
18	Cidurian	Sukajaya	Sukamulih	124.00								124.00
			Sipayung									

KUMPULAN DATA

No	DAS	Kecamatan	Kelurahan/Desa	Luas Lahan Kritis (Ha)	GNRHL Sumber Dana APBN (Ha)	GRLK					Jumlah (6+11) (Ha)	Sisa Lahan Kritis (Ha) (5-12)
						Sumber Dana						
						APBD I (Ha)	APBD II (Ha)	Swadaya (Ha)	Lain-Lain (Ha)	Jumlah (Ha)		
1	2	3	4	5	6	7	8	9	10	11	12	13
				0.25								0.25
			Harkat Jaya	27.50								27.50
			Kiarasari	68.50								68.50
			Kiara Pandak	288.00								288.00
			Cisarua	684.00								684.00
			Sukajaya	25.00								25.00
			Pasir Madang	454.00								454.00
			Cileuksa	520.00								520.00
				2,191.25								2,191.25
19	Cidurian	Jasinga	Cikopomayang	65.00								65.00
			Setu									-
			Tegalwangi	200.00								200.00
			Koleang	100.00		75				75	75	25.00
			Curug	100.00								100.00



KUMPULAN DATA

No	DAS	Kecamatan	Kelurahan/Desa	Luas Lahan Kritis (Ha)	GNRHL Sumber Dana APBN (Ha)	GRLK					Jumlah (6+11) (Ha)	Sisa Lahan Kritis (Ha) (5-12)
						Sumber Dana						
						APBD I (Ha)	APBD II (Ha)	Swadaya (Ha)	Lain-Lain (Ha)	Jumlah (Ha)		
1	2	3	4	5	6	7	8	9	10	11	12	13
			Bagoang	10.00								10.00
			Pamagar Sari	100.00								100.00
				575.00		75				75	75	500.00
20	Cisadane	Rumpin	Cidokom									-
			Leuwibatu									-
			Kampung Sawah									-
			Rumpin									-
			Sukamulya	36.00								36.00
			Sukasari	182.00								182.00
			Tamansari	60.00								60.00
			Mekar Sari	100.00								100.00
			Kerta Jaya	21.00								21.00
			Cipinang	274.00								274.00
			Gobang									

KUMPULAN DATA

No	DAS	Kecamatan	Kelurahan/Desa	Luas Lahan Kritis (Ha)	GNRHL Sumber Dana APBN (Ha)	GRLK					Jumlah (6+11) (Ha)	Sisa Lahan Kritis (Ha) (5-12)
						Sumber Dana						
						APBD I (Ha)	APBD II (Ha)	Swadaya (Ha)	Lain-Lain (Ha)	Jumlah (Ha)		
1	2	3	4	5	6	7	8	9	10	11	12	13
				18.00								18.00
				691.00								691.00
21	Cikeas	Gunung Putri	Wanaherang	65.00	50						50	15.00
	Kali Bekasi		Cicadas	80.00								80.00
			Nagrak	100.00								100.00
			Bojong Kulur	18.00								18.00
			Telajung Udik	30.00								30.00
			Krangan	20.00								20.00
			Gunung Putri	25.00	25						25	-
			Cikeas Udik	378.00								378.00
			Bojong Nangka	97.00	50						50	47.00
			Ciangsana	50.00								50.00
				863.00	125						125	738.00
22	Cikeas	Cileungsi	Situsari	59.00								59.00



KUMPULAN DATA

No	DAS	Kecamatan	Kelurahan/Desa	Luas Lahan Kritis (Ha)	GNRHL Sumber Dana APBN (Ha)	GRLK					Jumlah (6+11) (Ha)	Sisa Lahan Kritis (Ha) (5-12)	
						Sumber Dana							
						APBD I (Ha)	APBD II (Ha)	Swadaya (Ha)	Lain-Lain (Ha)	Jumlah (Ha)			
1	2	3	4	5	6	7	8	9	10	11	12	13	
	Kalibekasi		Mampir	137.00									137.00
			Cipeucang	10.00									10.00
			Mekarsari	74.00									74.00
			Cileungsi Kidul	27.00									27.00
			Limus Nunggal	23.00									23.00
			Pasir Angin	7.00									7.00
				337.00									337.00
23	Ciliwung	Sukaraja	Gunung Geulis	167.50									167.50
			Cimanadala	33.00									33.00
			Pasir Jambu	144.00									144.00
			Cilebut Barat	83.50									83.50
			Cilebut Timur	128.00									128.00
			Nagrak	130.00									130.00
			Sukatani										

KUMPULAN DATA

No	DAS	Kecamatan	Kelurahan/Desa	Luas Lahan Kritis (Ha)	GNRHL Sumber Dana APBN (Ha)	GRLK					Jumlah (6+11) (Ha)	Sisa Lahan Kritis (Ha) (5-12)
						Sumber Dana						
						APBD I (Ha)	APBD II (Ha)	Swadaya (Ha)	Lain-Lain (Ha)	Jumlah (Ha)		
1	2	3	4	5	6	7	8	9	10	11	12	13
				50.00								50.00
			Cibanon	74.00								74.00
			Sukaraja	79.00								79.00
			Pasir Jaya	104.00								104.00
			Cadas Ngampar	91.00								91.00
			Cijujung	217.00								217.00
			Ciluar	90.50								90.50
				1,391.50								1,391.50
24	Ciliwung	Tajur Halang	Tonjong									-
			Citayam	33.00								33.00
				33.00								
25	Cikeas	Klapanunggal	Leuwi Karet	1,925.00								1,925.00
	Kali Bekasi		Klapanunggal	370.00								370.00
			Ligar Mukti	229.00								229.00

KUMPULAN DATA

No	DAS	Kecamatan	Kelurahan/Desa	Luas Lahan Kritis (Ha)	GNRHL Sumber Dana APBN (Ha)	GRLK					Jumlah (6+11) (Ha)	Sisa Lahan Kritis (Ha) (5-12)
						Sumber Dana						
						APBD I (Ha)	APBD II (Ha)	Swadaya (Ha)	Lain-Lain (Ha)	Jumlah (Ha)		
1	2	3	4	5	6	7	8	9	10	11	12	13
			Nambo	200.00								200.00
			Kembang Kuning	35.00								35.00
			Lulut	965.00								965.00
			Bantar Jati	280.00								280.00
				4,004.00								4,004.00
26	Cidurian	Tenjo	Cilaku	92.00								92.00
			Batok	17.50								17.50
			Tenjo	14.00								14.00
			Babakan	71.00								71.00
			Singabangsa	68.00								68.00
			Tapos	130.00		75				75	75	55.00
			Ciomas	162.00		100				100	100	62.00
			Singabraja	118.00								118.00
			Bojong			100				100	100	

KUMPULAN DATA

No	DAS	Kecamatan	Kelurahan/Desa	Luas Lahan Kritis (Ha)	GNRHL Sumber Dana APBN (Ha)	GRLK					Jumlah (6+11) (Ha)	Sisa Lahan Kritis (Ha) (5-12)
						Sumber Dana						
						APBD I (Ha)	APBD II (Ha)	Swadaya (Ha)	Lain-Lain (Ha)	Jumlah (Ha)		
1	2	3	4	5	6	7	8	9	10	11	12	13
				150.00								50.00
			Jagabaya	18.50								18.50
				841.00		275				275	275	566.00
27	Cisadane	Ciampea	Cibadak	30.00								30.00
			Cibuntu	18.00				10		10	10	8.00
			Cibanteng	26.50								26.50
			Banteng	17.00								17.00
			Ciampea Udik	3.00								3.00
			Tegal Waru	3.00								3.00
				97.50				10		10	10	87.50
28	Cidurian	Parung Panjang	Gintung Cilejet	53.50								53.50
			Jugalajaya	50.00		25				25	25	25.00
			Lumpang	129.50		100				100	100	29.50
				233.00		125				125	125	108.00



KUMPULAN DATA

No	DAS	Kecamatan	Kelurahan/Desa	Luas Lahan Kritis (Ha)	GNRHL Sumber Dana APBN (Ha)	GRLK					Jumlah (6+11) (Ha)	Sisa Lahan Kritis (Ha) (5-12)	
						Sumber Dana							
						APBD I (Ha)	APBD II (Ha)	Swadaya (Ha)	Lain-Lain (Ha)	Jumlah (Ha)			
1	2	3	4	5	6	7	8	9	10	11	12	13	
29	Cisadane	Gunung Sindur	Padurenan	21.00									21.00
			Pabuaran	140.00									140.00
			Cibadung	90.00	75						75		15.00
			Cibinong	38.00									38.00
			Rawakalong	73.00									73.00
			Gunung Sindur	100.00									100.00
			Pangasinan	198.00									198.00
			Curug	100.00	50						50		50.00
			Jampang	269.00									269.00
				1,029.00	125						125		904.00
30		Parung	Iwul	60.00				10		10	10		50.00
				60.00				10		10	10		50.00
31	Cisadane	Ciseeng	Cibeutueng Udik	25.00									25.00
			Karihkil					10		10	10		

KUMPULAN DATA

No	DAS	Kecamatan	Kelurahan/Desa	Luas Lahan Kritis (Ha)	GNRHL Sumber Dana APBN (Ha)	GRLK					Jumlah (6+11) (Ha)	Sisa Lahan Kritis (Ha) (5-12)
						Sumber Dana						
						APBD I (Ha)	APBD II (Ha)	Swadaya (Ha)	Lain-Lain (Ha)	Jumlah (Ha)		
1	2	3	4	5	6	7	8	9	10	11	12	13
				79.00								69.00
				224.00				10		10	10	214.00
32	Cisadane	Kemang	Tegal	190.00				10		10	10	180.00
			Pondok Udik	70.00								70.00
			Bojong	25.00								25.00
			Atang Senjaya	5.00								5.00
			Jampang	12.50								12.50
				302.50				10		10	10	292.50
33	Cisadane	Ciomas	Parakan	5.00								5.00
			Sukaharja	3.00								3.00
			Ciapus	5.00								5.00
			Sukamakmur	21.00				10		10	10	11.00
			Pagelaran	18.00								18.00
				52.00				10		10	10	42.00



KUMPULAN DATA

No	DAS	Kecamatan	Kelurahan/Desa	Luas Lahan Kritis (Ha)	GNRHL Sumber Dana APBN (Ha)	GRLK					Jumlah (6+11) (Ha)	Sisa Lahan Kritis (Ha) (5-12)
						Sumber Dana						
						APBD I (Ha)	APBD II (Ha)	Swadaya (Ha)	Lain-Lain (Ha)	Jumlah (Ha)		
1	2	3	4	5	6	7	8	9	10	11	12	13
34	Cikeas	Citeureup	Hambalang	149.00				10		10	10	139.00
	Kali Bekasi		Tangkil	98.00								98.00
			Tajurhalang	575.00								575.00
				822.00				10		10	10	812.00
35	Cikeas	Babakan Madang	Bojong Koneng	285.00	100			5		5	105	180.00
	Kali Bekasi		Cijayanti	185.00				3		3	3	182.00
			Karang Tengah	101.50	50						50	51.50
			Sumur Batu	150.00	50						50	100.00
			Citaringgul	100.00							0	100.00
			Sentul	22.00							0	22.00
			Kadumangu	44.00							0	44.00
			Cipambuan	14.00							0	14.00
				901.50	200			8		8	208	693.50
36	Ciliwung	Cibinong	Pondol Rajeg									

KUMPULAN DATA

No	DAS	Kecamatan	Kelurahan/Desa	Luas Lahan Kritis (Ha)	GNRHL Sumber Dana APBN (Ha)	GRLK					Jumlah (6+11) (Ha)	Sisa Lahan Kritis (Ha) (5-12)
						Sumber Dana						
						APBD I (Ha)	APBD II (Ha)	Swadaya (Ha)	Lain-Lain (Ha)	Jumlah (Ha)		
1	2	3	4	5	6	7	8	9	10	11	12	13
												-
			Ciriung	30.00				2		2	2	28.00
			Nangewer	125.00			6	6		12	12	113.00
			Karadenan	25.00								25.00
			Sukahati	15.00								15.00
				195.00			6	6		12	12	183.00
37	Ciliwung	Bojonggede	Rawa Panjang									-
			Citayam	33.00								33.00
			Bojong Gede	4.00								4.00
			Cimanggis	44.00				10		10	10	34.00
				81.00				10		10	10	71.00
38	Ciliwung	Ciawi	Bitung Sari	10.00								10.00
			Jambu Luwuk	6.00								6.00
			Banjarsari	12.00								12.00



KUMPULAN DATA

No	DAS	Kecamatan	Kelurahan/Desa	Luas Lahan Kritis (Ha)	GNRHL Sumber Dana APBN (Ha)	GRLK					Jumlah (6+11) (Ha)	Sisa Lahan Kritis (Ha) (5-12)
						Sumber Dana						
						APBD I (Ha)	APBD II (Ha)	Swadaya (Ha)	Lain-Lain (Ha)	Jumlah (Ha)		
1	2	3	4	5	6	7	8	9	10	11	12	13
			Cibedug	30.00				2		2	2	28.00
			Bojong Murni	10.00				2		2	2	8.00
			Citapen	5.00								5.00
			Cileungsi	20.00								20.00
			Banjar Waru	50.00								50.00
			Teluk Pinang	7.50								7.50
			Pandan Sari	74.00								74.00
				224.50				4		4	4	220.50
		TOTAL		26,029.50	1,400.00	1,350.00	36.00	88.00	25.00	1,524.00	2,924.00	23,072.50

Sumber : Dinas Pertanian dan Kehutanan Kabupaten Bogor, 2007

Tabel 3.9 Rencana Dan Realisasi Kegiatan Reboisasi Tahun 2006

Kabupaten : Bogor

Propinsi : Jawa Barat

Tahun Data : 2006

No	Lokasi/BKPH	Rencana		Realisasi		Jenis Tanaman
		Luas (Ha)	Jumlah Pohon	Luas (Ha)	Jumlah Pohon	
1	Parung Panjang	947.40	1,574,364	947.40	1,574,364	Acc.M
2	Jasinga	128.40	169,488	128.40	169,488	Mindi
3	Jonggol	792.27	900,644	792.27	900,644	Mindi, Pinus, Acc.M, Mahoni
4	Bogor	85.00	88,200	85.00	88,200	Mindi, Pinus
	Jumlah	1,953.07	2,732,696	1,953.07	2,732,696	

Sumber : Perum Perhutani, 2007



Tabel 3.10 Rencana Dan Realisasi Kegiatan Reboisasi Tahun 2007

Kabupaten : Bogor

Propinsi : Jawa Barat

Tahun Data : 2007

No	Lokasi/BKPH	Rencana		Realisasi		Jenis Tanaman
		Luas (Ha)	Jumlah Pohon	Luas (Ha)	Jumlah Pohon	
1	Parung Panjang	693.47	846,033	-	-	Acc.M
2	Jonggol	807.19	581,221	-	-	Mindi
3	Bogor	1,806.83	795,005	-	-	Mindi, Pinus, Acc.M, Mahoni
	Jumlah	3,307.49	2,222,259	-	-	

Sumber : Perum Perhutani KPH Bogor, 2007



Tabel 3.11 Rencana Rehabilitasi Lahan Kosong/Lahan Kritis Tahun 2007-2008

Kabupaten : Bogor

Propinsi : Jawa Barat

Tahun Data : 2007

No	Kelas	BKPH/RPH	Tanah Kosong/Lahan Kritis Tahun 2006	Rencana Reboisasi (ha)	
				2007	2008
1	Acc.M	PARUNG PANJANG			
		Tenjo	19.28	5.54	13.74
		Maribaya	314.37	150.90	163.47
		Jagabaya	54.38	14.47	39.91
	Jumlah 1		388.03	170.91	217.12
2	Meranti	LEUWILIANG			
		Gobang	92.81	-	92.81
		Leuwiliang	67.76	-	67.76
		Jumlah	160.57	-	160.57
		JASINGA			
		Cigudeg	2.22	-	2.22
		Cirangsad	-	-	-
		Jumlah	2.22	-	2.22
	Jumlah 2		162.79		162.79
3	Pinus	BOGOR			
		Babakan Madang	2,013.81	1,121.08	892.73
		Cipayung	347.14	347.14	-
		Jumlah	2,360.95	1,468.22	892.73



KUMPULAN DATA


No	Kelas	BKPH/RPH	Tanah Kosong/Lahan Kritis Tahun 2006	Rencana Reboisasi (ha)	
				2007	2008
		JONGGOL			
		Cipamingkis	394.32	112.80	281.52
		Cariu	1,760.61	638.39	1,122.22
		Jumlah	2,154.93	751.19	1,403.74
	Jumlah 3		4,515.88	2,219.41	2,296.47
	Jumlah Total		5,066.70	2,390.32	2,676.38

Sumber : Perum Perhutani KPH Bogor, 2007



BAB IV KEANEKARAGAMAN HAYATI

PENYUSUNAN STATUS LINGKUNGAN HIDUP DAERAH (SLHD) KABUPATEN BOGOR
TAHUN 2007



**TABEL 4.1 FLORA YANG DILINDUNGI/LANGKA TAHUN 2007**

Kabupaten : Bogor

Propinsi : Jawa Barat

Tahun Data : 2007

No.	Nama Latin	Nama Lokal	Area Penyebaran
1	<i>Nepenthes spp.</i>	Kantong Semar (semua jenis dari genus <i>Nepenthes</i>)	CA Telaga Warna
2	<i>Paraphalaenopsis sp.</i>	Angrek Bulan	CA Telaga Warna
3	<i>Balanophora spp.</i>	Perut	CA Telaga Warna
4	<i>Macodes petola</i>	Kiah sara	CA Telaga Warna

Sumber : Balai Konservasi Sumberdaya Alam Jawa Barat Seksi Konservasi Wilayah II, 2007

TABEL 4.2 FAUNA YANG DILINDUNGI/LANGKA TAHUN 2007

Kabupaten : Bogor

Propinsi : Jawa Barat

Tahun Data : 2007


No.	NamaLatin	Nama Lokal	Area Penyebaran
1	<i>Hylobates moloch</i>	Owa	CA Telaga Warna, CA Yan Lapa dan TWA Gn. Pancar
2	<i>Presbytis cristata</i>	Lutung	CA Telaga Warna, CA Yan Lapa dan TWA Gn. Pancar
3	<i>Presbytis aygula</i>	Surili	CA Telaga Warna, CA Yan Lapa dan TWA Gn. Pancar
4	<i>Ratufa bicolor</i>	Jelakang	CA Telaga Warna, CA Yan Lapa dan TWA Gn. Pancar
5	<i>Hystrix brachyura</i>	Landak	CA Telaga Warna, CA Yan Lapa dan TWA Gn. Pancar
6	<i>Manis javanica</i>	Trenggiling, Peusing	CA Telaga Warna, CA Yan Lapa
7	<i>Muntiacus muntjak</i>	Kidang, Muncak	CA Telaga Warna
8	<i>Mydaus javanensis</i>	Sigung	CA Telaga Warna
9	<i>Nycticebus coucang</i>	Malu-Malu	CA Telaga Warna
10	<i>Panthera pardus</i>	Macan Kumbang, Macan Tutul	CA Telaga Warna



No.	NamaLatin	Nama Lokal	Area Penyebaran
11	<i>Spizaetus bartelsi</i>	Burung Elang Jawa	CA Telaga Warna
12	<i>Galus galus varius</i>	Ayam Hutan Merah	CA Telaga Warna
13	<i>Alcedinidae</i>	Burung Udang, Raja Udang (semua jenis dari famili Alcedinidae)	CA Telaga Warna
14	<i>Bucerotidae</i>	Julang, Enggang, Rangkong, Kangkareng (semua jenis dari famili Bucerotidae)	
15	<i>Elanus caeruleus</i>	Alap-Alap Putih, Alap-Alap Tikus	CA Telaga Warna
16	<i>Elanus hypoleucus</i>	Alap-Alap Putih, Alap-Alap Tikus	CA Telaga Warna, CA Yan Lapa dan TWA Gn. Pancar
17	<i>Megalaima javensis</i>	Tulung tumpuk, Boltok Jawa	CA Telaga Warna, CA Yan Lapa dan TWA Gn. Pancar
18	<i>Rhipidura euryura</i>	Burung Kipas Perut Putih, Kipas Gunung	CA Telaga Warna, CA Yan Lapa dan TWA Gn. Pancar
19	<i>Rhipidura javanica</i>	Burung Kipas	CA Telaga Warna, CA Yan Lapa dan TWA Gn. Pancar
20	<i>Spilornis chela</i>	Elang Ruyuk	CA Telaga Warna, CA Yan Lapa dan TWA Gn. Pancar
21	<i>Python molurus</i>	Sanca Bodo	CA Telaga Warna, CA Yan Lapa dan TWA Gn. Pancar

Sumber : Balai Konservasi Sumberdaya Alam Jawa Barat Seksi Konservasi Wilayah II, 2007

BAB V LIMBAH PADAT



PENYUSUNAN STATUS LINGKUNGAN HIDUP DAERAH (SLHD) KABUPATEN BOGOR
TAHUN 2007



**TABEL 5.1 DAFTAR INDUSTRI PENGHASIL LIMBAH B3**

Kabupaten : Bogor

Propinsi : Jawa Barat

Tahun Data : 2007

No	Nama Perusahaan	Alamat	Jenis Industri	Keterangan
1	PT. Wika NGK	Klapanunggal	Panel Listrik	Dikirim Ke PT. PPLI
2	PT. Syngenta Indonesia	Gunung Putri	Pestisida	Dikirim Ke PT. PPLI
3	PT. Chevron Geotermal	Pamijahan	Pertambangan	Dikirim Ke PT. PPLI
4	PT. Ristra Indo Lab	Citeureup	Kosmetik	Dikirim Ke PT. PPLI
5	PT. Fairco Agung Kencana	Cileungsi	Furniture	Dikirim Ke PT. PPLI
6	PT. Bersama Besar	Klapanunggal	Kimia Textile	Dikirim Ke PT. PPLI
7	PT. Perferti Vall Melle Indonesia	Cibinong	Makanan	Dikirim Ke PT. PPLI
8	PT. Coca-Cola	Cibinong	Makanan	Dikirim Ke PT. PPLI
9	PT. Daitoh Indah	Gunung Putri	Furniture	Dikirim Ke PT. PPLI
10	PT. Sumiden Serasi Wire Product	Citeureup	Kawat Baja	Dikirim Ke PT. PPLI
11	PT. ALS Indonesia	Megamendung	Laboratorium	Dikirim Ke PT. PPLI
12	PT. Indocement Tunggul Prakarsa	Citeureup	Semen	Dikirim Ke PT. PPLI
13	PT. Busana Prima Global	Gunung Putri	Garment	Dikirim Ke PT. PPLI
14	PT. Kartika Sinar Teknis			Dikirim Ke PT. PPLI
15	PT. Panasonic Elektrik Work	Klapanunggal	Panel Listrik	Dikirim Ke PT. PPLI
16	PT. Capsugel Indonesia	Cibinong	Kapsul	Dikirim Ke PT. PPLI
17	PT. Sugizindo Indonesia	Citeureup	Susu	Dikirim Ke PT. PPLI
18	PT. Federal Izumi	Cileungsi	Piston	Dikirim Ke PT. PPLI
19	PT. Silmutan Intira Industri	Gunung Putri	Pemanfaat Limbah	Dikirim Ke PT. PPLI
20	PT. Tanashin Indonesia	Cileungsi	Kabel Listrik	Dikirim Ke PT. PPLI
21	PT. Eisai Indonesia	Citeureup	Farmasi	Dikirim Ke PT. PPLI
22	PT. Aneka Tambang	Nanggung	Pertambangan	Dikirim Ke PT. PPLI
23	PT. Arjuna Terang Prima	Cileungsi	Kabel Listrik	Dikirim Ke PT. PPLI
24	PT. Terang Dunia Internusa	Gunung Putri	Sepeda	Dikirim Ke PT. PPLI
25	PT. Novartheis Bio Chemie	Citeureup	Farmasi	Dikirim Ke PT. PPLI
26	PT. Sigma Utama	Citeureup	Cat	Dikirim Ke PT. PPLI
27	PT. Natra Raya	Cileungsi	Alat Berat	Dikirim Ke PT. PPLI
28	PT. Ever Shine Tex	Sukaraja	Textile	Dikirim Ke PT. PPLI
29	PT. Kaifiat Utama Laundry	Gunung Putri	Laundry	Disimpan Dibelakang Pabrik
30	PT. Sejahtera Usaha Bersama	Gunung Putri	Laundry	Disimpan Dibelakang Pabrik



31	PT. Rapi Sarana Tepro	Gunung Putri	Laundry	Disimpan Dibelakang Pabrik
32	PT. Novel Pharmacia	Gunung Putri	Farmasi	Dikirim Ke PT. PPLI
33	PT. Riasima Abadi Farma	Gunung Putri	Farmasi	Tidak Beroperasi
34	PT. Warna Indah Samatex	Cileungsi	Cat	Disimpan Dibelakang Pabrik
35	PT. Cemani Toka	Citeureup	Tinta	Kerjasama Dengan Pihak Ke III
36	PT. Trinunggal Komara	Cibinong	Garment	Kerjasama Dengan Pihak Ke III
37	PT. Hang Sung Indonesia	Gunung Putri	Laundry	Disimpan Dibelakang Pabrik
38	PT. Tiara Utama Laundry	Gunung Putri	Laundry	Disimpan Dibelakang Pabrik
39	PT. Nipress Tbk	Klapanunggal	Accu	Kerjasama Dengan Pihak Ke III
40	PT. Rainbow Indah Carpet	Sukaraja	Karpet	Disimpan Dibelakang Pabrik
41	PT. SUD Chemie Indonesia	Cileungsi	Bentonit	Diambil Suplier
42	PT. Bentonite Alam Indonesia (BAI)	Leuwiliang	Bentonit	Disimpan Dibelakang Pabrik
43	PT. Armindo Catur Pratama	Gunung Putri	Tower	Dijual Ke PT. Teknotama
44	PT. Praja Pharin	Citeureup	Farmasi	Disimpan Dalam Drum
45	PT. Asalta Mandiri Agung	Sukaraja	Komponen Mobil	Disimpan Dalam Karung
46	PT. Raselia Texindo	Gunung Putri	Textile	Diambil Suplier
47	PT. Agricon	Gunung Putri	Pestisida	Dibakar Di Incenerator
48	PT. Hengtraco Teknik Indonesia	Gunung Putri	Jari-Jari	Disimpan Dalam Drum
49	PT. Han Yang Metal	Gunung Putri	Jari-Jari	Disimpan Dalam Drum
50	PT. AMMI	Cileungsi	Panel Listrik	Dikirim Ke PT. PPLI
51	PT. Ballebat Dedikasi Prima	Ciawi	Percetakan	Disimpan Dalam Drum
52	RSUD Ciawi	Ciawi	Rumah Sakit	Dibakar Di Incenerator
53	RSUD Cibinong	Cibinong	Rumah Sakit	Dibakar Di Incenerator
54	RS. Trimitra	Cibinong	Rumah Sakit	Bekerjasama Dengan PMI
55	RS. Bina Husada	Cibinong	Rumah Sakit	Bekerjasama Dengan PMI
56	RS. Insani	Cileungsi	Rumah Sakit	
57	PT. Aspek Kumbong	Cileungsi	Kertas	Dibakar Di Incenerator
58	PT. Parasindo Pratama	Gunung Putri	Kertas	Kerjasama Dengan Pihak Ke III
59	PT. Sinar Hoperindo	Gunung Putri	Kertas	Tidak Beroperasi
60	PT. Baskara Ayu Brahma	Citeureup	Kulit	Disimpan Dalam Karung
61	PT. Sinar Gunung Putri	Gunung Putri	Kulit	Disimpan Di Belakang Pabrik
62	PT. Trio Mitra Utama	Klapanunggal	Kulit	Disimpan Dalam Bak Kedap Air
63	PT. Muhara Dwi Tunggal Laju	Citeureup	Kulit	Disimpan Dalam Karung
64	PT. Bostinco	Cileungsi	Alat Kantor	Kerjasama Dengan Pihak Ke III
65	PT. Darya Varia Lab	Gunung Putri	Farmasi	
66	PT. Duta Lexindo Makmur	Gunung Putri	Lem	Disimpan Dalam Karung

67	PT Duta Palikemindo	Gunung Putri	Kimia	Disimpan Dalam Karung
68	PT. Henoc Jaya	Sukaraja	Kimia	Disimpan Di Belakang Pabrik
69	PT. Idola Sakti Jaya	Klapanunggal	Keramik	Disimpan Di Belakang Pabrik
70	PT. IMCI	Klapanunggal	Keramik	Disimpan Di Belakang Pabrik
71	PT. Indonesia Brazil Testetich Center	Megamendung	Rumah Sakit	Disimpan Dalam Drum
72	PT. Intimas Wisesa	Cileungsi	Tinta	Disimpan Dalam Drum
73	PT. Intiras Busana Textile	Citeureup	Laundry	Disimpan Dalam Karung
74	PT. Lintex Industri	Cileungsi	Stiker	Disimpan Dalam Drum
75	RS. Mary MPC	Cileungsi	Rumah Sakit	Di Kirim Ke PT. PPLI
76	PT. Mayer Indah Texindo	Cibinong	Textile	Disimpan Dalam Karung
77	PT. Millenium Masa Manunggal	Gunung Putri	Sabun	Disimpan Dalam Drum
78	RS. Husni Thamrin		Rumah Sakit	Disimpan Dalam Drum
79	PT. Murni Cahya Pratama	Citeureup	Cat	Didaur Ulang
80	PT. Nalco Indah	Citeureup	Kimia	Dikirim Ke PT. PPLI
81	PT. PPLI	Klapanunggal	Pengolah Limbah	Dikirim Ke PT. PPLI
82	PT. Putri Sari Kimia	Gunung Putri	Kimia	Disimpan Dalam Karung
83	PT. Rahayu Sentosa	Cibinong	Karoseri	Kerjasama Dengan Pihak Ke III
84	PT. Roda Vivatex	Citeureup	Textile	Disimpan Dalam Karung
85	RS. Paru Cisarua	Cisarua	Rumah Sakit	Disimpan Dalam Drum
86	PT. Sika Sindo	Cileungsi	Perekat Keramik	Disimpan Daalam Drum
87	PT. Secy Camping	Gunung Putri	Garment	Di Kirim Ke PT. PPLI
88	PT. Super Glasindo Indah	Citeureup	Jasa Pengecetan	Disimpan Dalam Karung
89	PT. Sutra Kabel Mandiri	Sukaraja	Kabel Listrik	Disimpan Dalam Drum
90	PT Birina Multi Daya	Citeureup	Sabun	Disimpan Dalam Drum
91	PT. Trimegah Sejahtera	Citeureup	Tinta	Disimpan Dalam Drum
92	PT. Tugu Jaya	Caringin	Laundry	Disimpan Dalam Karung
93	PT. Daewong Riasima Abadi	Gunung Putri	Farmasi	Disimpan Dalam Drum
94	PT. Hee Jung	Citeureup	Pewarna Keramik	Disimpan Dalam Karung
95	PT. Vaksindo Jaya	Gunung Putri	Vaksin	
96	PT. Galenium Pharmacia	Sukaraja	Kosmetik	Disimpan Dalam Drum
97	PT. Eska Kasinh Sempurna	Citeureup	Jasa Pengecetan	Kerjasama Dengan Pihak Ke III

Sumber : Dinas Tata Ruang dan Lingkungan Hidup Kabupaten Bogor, 2007

TABEL 5.2a PENGELOLAAN SAMPAH DI TPA GALUGA TAHUN 2007

Kabupaten : Bogor

Propinsi : Jawa Barat

Tahun Data : 2007

No.	Parameter	
A	TPA	
1	Nama	TPA Galuga
2	Sistem Pengelolaan	Control Lanfill
3	Luas (ha)	17,6
4	Volume/Kapasitas (m3)	1.440.000
5	Mulai operasional (tahun)	1994
6	Masa pakai (tahun)	
7	Lokasi	Desa Galuga Kecamatan Cibungbulang
B.	Sampah	
1	Timbulan (m3/hari)	
2	Terangkut (m3/hari)	

Sumber : Dinas Cipta Karya Kabupaten Bogor, 2007

TABEL 5.2b PENGELOLAAN SAMPAH DI TPA PONDOK RAJEG TAHUN 2007

Kabupaten : Bogor

Propinsi : Jawa Barat

Tahun Data : 2007


No.	Parameter	
A	TPA	
1	Nama	TPA Pondok Rajeg
2	Sistem Pengelolaan	Control Lanfill
3	Luas (ha)	9
4	Volume/Kapasitas (m3)	
5	Mulai operasional (tahun)	1995
6	Masa pakai (tahun)	
7	Lokasi	Kelurahan Pondok Rajeg Kecamatan Cibinong
B.	Sampah	
1	Timbulan (m3/hari)	
2	Terangkut (m3/hari)	

Sumber : Dinas Cipta Karya Kabupaten Bogor, 2007

BAB VI KESEHATAN MASYARAKAT


PENYUSUNAN STATUS LINGKUNGAN HIDUP DAERAH (SLHD) KABUPATEN BOGOR

TAHUN 2007



BAB VI KESEHATAN MASYARAKAT

PENYUSUNAN STATUS LINGKUNGAN HIDUP DAERAH (SLHD) KABUPATEN BOGOR
TAHUN 2007



TABEL 6.1 PENDERITA PENYAKIT DIARE DAN ISPA TAHUN 2006-2007

Kabupaten : Bogor
Propinsi : Jawa Barat
Tahun Data : 2006-2007

No	Puskesmas	Jumlah Penderita Penyakit (orang)			
		Diare		ISPA	
		2006	2007	2006	2007
1	Jasinga	1958	1342	516	286
2	Bagoang	632	470	19	0
3	Curug	669	198	0	0
4	Cigudeg	748	522	139	121
5	Lebakwangi	816	689	44	56
6	Bunar	581	335	46	36
7	Sukajaya	461	454	142	109
8	Kiarapandak	353	227	186	124
9	Parungpanjang	1359	287	227	38
10	Dago	1681	1375	245	261
11	Tenjo	1837	1253	121	57
12	Pasarrebo	1548	1229	134	88
13	Nanggung	3994	1933	165	54
14	Curug Bitung	982	574	46	39
15	Leuwiliang	1568	0	165	0
16	Puraseda	1285	440	33	696
17	Sadeng	787	320	366	110
18	Sadeng Pasar	2349	1577	274	101
19	Rumpin	748	455	73	48
20	Gobang	1080	589	16	3
21	Cicangkal	364	325	30	5
22	Cibungbulang	3262	2290	27	24
23	Cijujung	2273	1629	44	34
24	Situ Udik	2114	1306	99	198
25	Pamijahan	1005	828	88	10
26	Ciasmara	2550	1649	188	188
27	Cibening	1086	927	1	2
28	Ciampea	1105	713	172	109
29	Ciampea Udik	568	261	0	0
30	Gunung Salak	3128	1384	245	73
31	Pasir	1084	589	182	72
32	Cihideung Udik	1163	966	160	85



No	Puskesmas	Jumlah Penderita Penyakit (orang)			
		Diare		ISPA	
		2006	2007	2006	2007
33	Ciomas	1773	1143	115	66
34	Laladon	836	977	114	42
35	Ciapus	825	507	25	35
36	Kota Batu	2171	842	47	10
37	Taman Sari	882	598	22	60
38	Suka Resmi	704	484	85	37
39	Sirnagalih	1073	598	196	219
40	Darmaga	1356	879	62	40
41	Kampung Manggis	849	433	165	54
42	Purwasari	990	504	104	42
43	Cangkorawok	926	824	86	92
44	Cisarua	1635	1476	377	187
45	Cibulan	2015	1543	201	141
46	Megamendung	607	269	119	73
47	Sukamanah	615	420	16	9
48	Ciawi	4391	2722	431	338
49	Banjarsari	1515	828	315	119
50	Citapen	988	755	15	15
51	Caringin	936	476	502	373
52	Ciderum	631	785	30	40
53	Cinagara	610	434	48	43
54	Cijeruk	4382	2888	572	525
55	Ciburayut	954	766	85	84
56	Palasari	3538	2124	126	179
57	Sukaharja	771	438	192	102
58	Kemang	1383	1035	90	35
59	Rancabungur	1160	515	126	75
60	Bantarjaya	975	1060	143	145
61	Jampang	1385	1214	603	115
62	Parung	2998	1856	203	76
63	Cogreg	459	436	104	90
64	Putat Nutug	1649	930	87	48
65	Cibeuteung Udik	1166	709	1	6
66	Gunung Sindur	910	702	621	453
67	Suliwer	493	350	2	77
68	Bojong Gede	3874	3289	535	161
69	Kemuning	1352	791	302	104
70	Ragajaya	917	355	159	76
71	Tajur Halang	925	725	70	24
72	Cibinong	1489	682	145	24
73	Ciri Mekar	3031	1534	210	147
74	Pabuaran Indah	2037	1449	100	129
75	Karadenan	1317	940	84	83
76	Cimandala	2338	1204	12	15
77	Sukaraja	1825	1105	88	47
78	Cilebut	1176	1035	60	59
79	Citeureup	2286	1961	293	218
80	Leuwikutug	2124	1244	263	84



No	Puskesmas	Jumlah Penderita Penyakit (orang)			
		Diare		ISPA	
		2006	2007	2006	2007
81	Tajur	2022	1370	143	153
82	Babakan Madang	1469	668	17	14
83	Cijayanti	933	840	82	28
84	Sentul	377	334	5	1
85	Gunung Putri	1476	669	107	225
86	Bojong Nangka	507	295	40	38
87	Ciangsana	645	300	4	1
88	Keranggan	318	166	3	6
89	Cileungsi	2394	1293	134	81
90	Pasir Angin	1495	915	101	22
91	Gandoang	885	872	88	88
92	Kalapa Nunggal	1387	984	1076	770
93	Bojong	629	385	32	31
94	Jonggol	1602	553	11	2
95	Sukanegara	891	364	25	31
96	Balekambang	1022	445	33	5
97	Sukamakmur	574	295	18	3
98	Sukadamai	177	214	2	0
99	Cariu	1078	532	4	11
100	Karyamekar	114	61	0	0
101	Sirnasari	436	414	75	53
	Jumlah	138811	60803	14544	9806

Sumber : Dinas Kesehatan Kabupaten Bogor, 2007

TABEL 6.2 PENDERITA PENYAKIT DBD TAHUN 2006-2007

Kabupaten : Bogor
 Propinsi : Jawa Barat
 Tahun Data : 2006-2007

No	Kecamatan	Jumlah Penderita Penyakit DBD (orang)	
		Tahun	
		2006	2007
1	Jasinga	4	5
2	Cigudeg	0	1
3	Sukajaya	0	0
4	Parung Panjang	0	6
5	Tenjo	0	1
6	Nanggung	1	0
7	Leuwiliang	5	20
8	Leuwisadeng	3	2
9	Rumpin	1	2
10	Cibungbulang	7	15
11	Pamijahan	1	4
12	Ciampea	20	19



No	Kecamatan	Jumlah Penderita Penyakit DBD (orang)	
		Tahun	
		2006	2007
13	Tenjolaya	3	2
14	Ciomas	103	66
15	Taman Sari	2	14
16	Darmaga	13	5
17	Cisarua	1	17
18	Megamendung	1	6
19	Ciawi	10	31
20	Caringin	2	5
21	Cigombong	0	4
22	Cijeruk	2	0
23	Kemang	12	15
24	Rancabungur	8	5
25	Parung	3	9
26	Ciseeng	2	4
27	Gunung Sindur	0	4
28	Bojong Gede	16	140
29	Tajur Halang	6	34
30	Cibinong	197	716
31	Sukaraja	22	100
32	Citeureup	75	185
33	Babakan Madang	3	61
34	Gunung Putri	79	273
35	Cileungsi	67	150
36	Klapanunggal	9	60
37	Jonggol	8	12
38	Sukamakmur	1	2
39	Cariu	0	4
40	Tanjung Sari	0	1
	JUMLAH	687	2000

Sumber : Dinas Kesehatan Kabupaten Bogor, 2007



**TABEL 6.3a POLA PENYAKIT PENDERITA RAWAT JALAN
UMUR 0 – 28 HARI DI PUSKESMAS-PUSKESMAS KABUPATEN BOGOR
TAHUN 2006**

Kabupaten : Bogor

Propinsi : Jawa Barat

Tahun Data : 2006

No	Nama Penyakit	Penderita	
		Jumlah	%
1	Penyakit Infeksi Saluran Pernafasan Atas Tidak Spesifik	1,735	34.48
2	Influenza	766	15.22
3	Diare & Gastroenteritis	608	12.08
4	Dermatitis	364	7.23
5	Penyakit Infeksi Saluran Pernafasan Atas lainnya	271	5.39
6	Infeksi Saluran Pernapasan Bawah Akut	202	4.00
7	Skabies	169	3.36
8	Conjungtivitas	80	1.59
9	Nasofaringitis Akut (Common Cold)	79	1.57
10	Pneumonia	77	1.53
11	Demam Tifoid & Paratifoid	63	1.25
12	Gangguan Lain Pada Kulit Dan Jaringan Subkutan	55	1.09
13	Asfiksia waktu lahir	53	1.05
14	Infeksi Salmonela	35	0.70
15	Abses, Furunkel, Karbunkel Kutan	33	0.66
16	Otitis Media Supurativa Tidak Spesifik	33	0.66
17	Varicella/Cacar Air	23	0.46
18	Campak	17	0.34
19	Bronchpneumonia	15	0.30
20	Anemia defisiensi Gizi	6	0.12
21	Penyakit lainnya	348	6.92
Jumlah		5,032	100.00

Sumber : Profil Kesehatan Kabupaten Bogor, 2007



**TABEL 6.3b POLA PENYAKIT PENDERITA RAWAT JALAN
UMUR 29 HARI - <1 TAHUN DI PUSKESMAS-PUSKESMAS
KABUPATEN BOGOR TAHUN 2006**

Kabupaten : Bogor
Propinsi : Jawa Barat
Tahun Data : 2006

No	Nama Penyakit	Penderita	
		Jumlah	%
1	Penyakit Infeksi Saluran Pernafasan Atas Akut	44,800	29.14
2	Diare & Gastroenteritis	21,874	14.23
3	Nasofaringitis Akut (Common Cold)	13,546	8.81
4	Dermatitis	9,909	6.45
5	Influenza	9,125	5.94
6	Penyakit Infeksi Saluran Pernafasan Atas lainnya	8,834	5.75
7	Pneumonia	2,904	1.89
8	Conjungtivitas	2,794	1.82
9	Skabies	2,559	1.66
10	Faringiti Akut	2,354	1.53
11	Gangguan Lain Pada Kulit Dan Jaringan Subkutan	1,968	1.28
12	Penyakit Infeksi Saluran Pernapasan Bawah Akut	1,888	1.23
11	Abses, Furunkel, Karbunkel Kutan	1,782	1.16
13	Otitis Media Nonsupurativa	991	0.64
14	Varicella/Cacar Air	823	0.54
15	Otitis Media Supurativa Tidak Spesifik	698	0.45
16	Bronchpneumonia	698	0.45
17	Amubiasis	591	0.38
18	Demam Tifoid & Paratifoid	446	0.29
19	Tonsilitis Akut	446	0.29
20	Penyakit Lainnya	24,705	16.07
Jumlah		153,735	100.00

Sumber : Profil Kesehatan Kabupaten Bogor, 2007

**TABEL 6.3c POLA PENYAKIT PENDERITA RAWAT JALAN
UMUR 1 - 4 TAHUN DI PUSKESMAS-PUSKESMAS
KABUPATEN BOGOR TAHUN 2006**

Kabupaten : Bogor

Propinsi : Jawa Barat

Tahun Data : 2006

No	Nama Penyakit	Penderita	
		Jumlah	%
1	Penyakit Infeksi Saluran Pernafasan Atas Akut	80,954	22.11
2	Diare & Gastroenteritis	44,342	12.12
3	Nasofaringitis Akut (Common Cold)	26,453	7.23
4	Dermatitis	23,249	6.35
5	Influenza	18,795	5.13
6	Penyakit Infeksi Saluran Pernafasan Atas lainnya	11,977	3.27
7	Gastroenteritis	11,469	3.13
8	Skabies	9,787	2.67
9	Faringiti Akut	9,301	2.54
10	Conjungtivitas	7,897	2.16
11	Pneumonia	7,549	2.06
12	Abses, Furunkel, Karbunkel Kutan	6,200	1.69
13	Gangguan Lain Pada Kulit Dan Jaringan Subkutan	6,114	1.67
14	Varicella/Cacar Air	4,406	1.21
15	Demam Tifoid & Paratifoid	4,285	1.17
16	Otitis Media Nonsupurativa	1,019	0.28
17	Penyakit Infeksi Saluran Pernapasan Bawah Akut	3,705	1.01
18	Tosilitis Akut	3,462	0.95
19	Penyakit Pulpa & Jaringan Periapikal	2,573	0.71
20	Otitis Media Supurativa Tidak Spesifik	2,465	0.67
21	Penyakit Lainnya	80,062	21.87
Jumlah		366,064	100.00

Sumber : Profil Kesehatan Kabupaten Bogor, 2007

**TABEL 6.3d POLA PENYAKIT PENDERITA RAWAT JALAN
UMUR 5 - 44 TAHUN DI PUSKESMAS-PUSKESMAS
KABUPATEN BOGOR TAHUN 2006**

Kabupaten : Bogor

Propinsi : Jawa Barat

Tahun Data : 2006

No	Nama Penyakit	Penderita	
		Jumlah	%
1	Penyakit Infeksi Saluran Pernafasan Atas Akut	102,129	10.70
2	Dermatitis	51,115	5.36
3	Diare dan Gastroenteritis	49,005	5.14
4	Nesofaringitis Akut (Common Cold)	46,200	4.84
5	Gastroduodenitis	44,150	4.63
6	Penyakit Pulpa & Jaringan Periapikal	40,833	4.28
7	Influenza	37,901	3.97
8	Faringiti Akut	32,045	3.36
9	Tukak Lambung	30,251	3.17
10	Penyakit Gusi dan Periodental	28,270	2.96
11	Conjungtivitas	22,955	2.41
12	Penyakit Infeksi Saluran Pernafasan Atas lainnya	22,421	2.35
13	Skabies	20,336	2.13
14	Myalgia	19,664	2.06
15	Hipertensi	19,506	2.04
16	Karies Gigi	18,253	1.91
17	Gangguan Gigi & Jaringan Penunjang lainnya	18,054	1.89
18	Abses, Furunkel, Karbunkel Kutan	17,076	1.79
19	Gangguan Lain Pada Kulit dan Jaringan Subkutan	15,681	1.64
20	Asma	10,179	1.07
21	Penyakit Lainnya	308,287	32.30
Jumlah		954,311	100.00

Sumber : Profil Kesehatan Kabupaten Bogor, 2007

**TABEL 6.3e POLA PENYAKIT PENDERITA RAWAT JALAN
UMUR 45 - 64 TAHUN DI PUSKESMAS-PUSKESMAS
KABUPATEN BOGOR TAHUN 2006**

Kabupaten : Bogor
Propinsi : Jawa Barat
Tahun Data : 2006

No	Nama Penyakit	Penderita	
		Jumlah	%
1	Hipertensi	44,935	9.79
2	Penyakit Infeksi Saluran Pernafasan Atas Akut	30,443	6.63
3	Myalgia	27,312	5.95
4	Gastroduodenitis	25,749	5.61
5	Tukak Lambung	19,706	4.29
6	Dermatitis	18,229	3.97
7	Nesofaringitis Akut (Common Cold)	18,094	3.94
8	Influenza	17,677	3.85
9	Diare dan Gastroenteritis	16,864	3.67
10	Rematisme	13,316	2.90
11	Faringitis	9,522	2.07
12	Penyakit Pulpa dan Jaringan Periapikal	9,483	2.07
13	Conjungtivitas	8,607	1.87
14	Penyakit Infeksi Saluran Pernafasan Atas lainnya	7,949	1.73
15	Penyakit Gusi dan Periodental	7,913	1.72
16	Asma	7,654	1.67
17	Demam Tifoid & Paratifoid	7,099	1.55
18	Neuraigia & Neuritis tidak spesifik	6,892	1.50
19	Abses, Furunkel, Karbunkel Kutan	6,555	1.43
20	Skabies	6,521	1.42
21	Penyakit Lainnya	148,645	32.37
Jumlah		459,165	100.00

Sumber : Profil Kesehatan Kabupaten Bogor, 2007

**TABEL 6.3f POLA PENYAKIT PENDERITA RAWAT JALAN
UMUR > 65 TAHUN DI PUSKESMAS-PUSKESMAS
KABUPATEN BOGOR TAHUN 2006**

Kabupaten : Bogor

Propinsi : Jawa Barat

Tahun Data : 2006

No	Nama Penyakit	Penderita	
		Jumlah	%
1	Hipertensi	14,750	14.80
2	Myalgia	7,745	7.77
3	Penyakit Infeksi Saluran Pernafasan Atas Akut	6,360	6.38
4	Gastroduodenitis	5,805	5.82
5	Dermatitis	3,958	3.97
6	Nesofaringitis Akut (Common Cold)	3,923	3.94
7	Rematisme	3,909	3.92
8	Tukak Lambung	3,782	3.79
9	Diare dan Gastroenteritis	3,382	3.39
10	Artritis Lainnya	3,133	3.14
11	Influenza	2,938	2.95
12	Neuralgia dan Neuritis Tidak Spesiifik	1,840	1.85
13	Penyakit Gusi dan Periodental	1,827	1.83
14	Abses, Furunkel, Karbunkel Kutan	1,703	1.72
15	Asma	1,662	1.67
16	Penyakit Infeksi Saluran Pernafasan Atas lainnya	1,597	1.60
17	Faringitis	1,389	1.39
18	Penyakit Pulpa dan Jaringan Periapikal	1,277	1.28
19	Gangguan Lain Pada Kulit dan Jaringan Subkutan	1,215	1.22
20	Skabies	1,192	1.21
21	Penyakit Lainnya	26,274	26.36
Jumlah		99,661	100.00

Sumber : Profil Kesehatan Kabupaten Bogor, 2007

**TABEL 6.4.1a POLA PENYAKIT PENDERITA RAWAT JALAN
UMUR 0 - 28 HARI DI RUMAH SAKIT KABUPATEN BOGOR TAHUN 2006**

Kabupaten : Bogor

Propinsi : Jawa Barat

Tahun Data : 2006

No	Nama Penyakit	Penderita	
		Jumlah	%
1	Penyakit Infeksi Saluran Pernafasan Atas	75	9.47
2	Diare & Gastroenteritis	62	7.83
3	Ikterus Neonatal	61	7.70
4	Asfiksia	43	5.43
5	Bayi dengan Berat Badan Lahir Rendah	40	5.05
6	Nasofaringitis (Common Cold)	39	4.92
7	Hyperbillirubin	39	4.92
8	Rhinitis	35	4.42
9	Conjungtivitas	35	4.42
10	Dermatitis	31	3.91
11	Stomatitis	30	3.79
12	Hepatitis	30	3.79
13	Febris	25	3.16
14	Vomitus	17	2.15
15	Faringitis	15	1.89
16	Kandidiasis	15	1.89
17	Dispepsia	11	1.39
18	Tuberkulosis (TB) Paru lainnya	9	1.14
19	Influenza	8	1.02
20	Bronchpneumonia	7	0.88
21	Penyakit lainnya	165	20.83
Jumlah		792	100.00

Sumber : Pemutakhiran Data Rumah Sakit, 2006

**TABEL 6.4.1b POLA PENYAKIT PENDERITA RAWAT JALAN
UMUR 29 HARI - < 1 TAHUN DI RUMAH SAKIT KABUPATEN BOGOR
TAHUN 2006**

Kabupaten : Bogor

Propinsi : Jawa Barat

Tahun Data : 2006

No	Nama Penyakit	Penderita	
		Jumlah	%
1	Penyakit Infeksi Saluran Pernafasan Atas Akut	2,245	35.82
2	Diare & Gastroenteritis	1,300	20.74
3	Tuberkulosis (TB) Paru lainnya	343	5.47
4	Febris	303	4.83
5	Dermatitis	204	3.25
6	Faringitis	163	2.6
7	Bronkitis	146	2.33
8	Nasofaringitis (Common Cold)	135	2.15
9	Bronchpneumonia	111	1.77
10	Asma	100	1.6
11	Conjungtivitas	90	1.44
12	Influenza	83	1.32
13	Campak	79	1.26
14	Malnutrisi	70	1.12
15	Vomitus	53	0.85
16	Rhinitis	48	0.77
17	Dermatitis	37	0.59
18	Tonsilitis	36	0.57
19	Stomatitis	34	0.54
20	Otitis Media Supurativa	33	0.53
21	Penyakit Lainnya	655	10.45
Jumlah		6,268	100.00

Sumber : Pemutakhiran Data Rumah Sakit, 2006

**TABEL 6.4.1c POLA PENYAKIT PENDERITA RAWAT JALAN
UMUR 1 – 4 TAHUN DI RUMAH SAKIT KABUPATEN BOGOR TAHUN 2006**

Kabupaten : Bogor

Propinsi : Jawa Barat

Tahun Data : 2006

No	Nama Penyakit	Penderita	
		Jumlah	%
1	Penyakit Infeksi Saluran Pernafasan Atas	3,792	32.33
2	Tuberkulosis (TB) Paru lainnya	2,348	20.02
3	Diare & Gastroenteritis	1,743	14.86
4	Febris	788	6.72
5	Penyakit Kulit Dan Jaringan Subkutan	396	3.38
6	Faringitis	362	3.09
7	Bronkitis	283	2.41
8	Asma	216	1.84
9	Nasofaringitis (Common Cold)	207	1.76
10	Otitis Media Supurativa	200	1.71
11	Malnutrisi	137	1.17
12	Vomitus	133	1.13
13	Bronchpneumonia	119	1.01
14	Stomatitis	103	0.88
15	Morbili	100	0.85
16	Varicella/Cacar Air	86	0.73
17	Dermatitis	82	0.70
18	Dispepsia	57	0.49
19	Rhinitis	52	0.44
20	Disentri Amuba	48	0.41
21	Penyakit Lainnya	477	4.07
Jumlah		11,729	100.00

Sumber : Pemutakhiran Data Rumah Sakit, 2006

**TABEL 6.4.1d POLA PENYAKIT PENDERITA RAWAT JALAN
UMUR 5 – 44 TAHUN DI RUMAH SAKIT KABUPATEN BOGOR TAHUN 2006**

Kabupaten : Bogor

Propinsi : Jawa Barat

Tahun Data : 2006

No	Nama Penyakit	Penderita	
		Jumlah	%
1	Penyakit Infeksi Saluran Pernafasan Atas Akut	3,640	21.33
2	Tuberkulosis (TB) Paru lainnya	2,568	15.05
3	Diare & Gastroenteritis	1,606	9.41
4	Febris	1,347	7.89
5	Conjungtivitas	721	4.23
6	Dengue Haemorrhagic Fever (DHF)	638	3.74
7	Dispepsia	622	3.65
8	Gastritis	620	3.63
9	Bronkitis	545	3.19
10	Faringitis	503	2.95
11	Asma	473	2.77
12	Dermatitis	383	2.24
13	Otitis Media Supurativa	373	2.19
14	Hipertensi	334	1.96
15	Vomitus	311	1.82
16	Diabetes melitus	285	1.67
17	Tonsilitis	239	1.41
18	Influenza	222	1.30
19	Keratitis	107	0.63
20	Bronchpneumonia	106	0.62
21	Penyakit Lainnya	1,419	8.32
Jumlah		17,062	100.00

Sumber : Pemutakhiran Data Rumah Sakit, 2006

**TABEL 6.4.1e POLA PENYAKIT PENDERITA RAWAT JALAN
UMUR 45 - 64 TAHUN DI RUMAH SAKIT KABUPATEN BOGOR
TAHUN 2006**

Kabupaten : Bogor
Propinsi : Jawa Barat
Tahun Data : 2006

No	Nama Penyakit	Penderita	
		Jumlah	%
1	Tuberkulosis (TB) Paru lainnya	623	15.78
2	Hipertensi	431	10.92
3	Diabetes Melitus	345	8.74
4	Diare dan Gastroenteritis	286	7.25
5	Dispepsia	243	6.16
6	Bronkitis	214	5.42
7	Penyakit Infeksi Saluran Pernafasan Atas	179	4.54
8	Gastritis	154	3.91
9	Katarak	124	3.14
10	Conjungtivitas	119	3.01
11	Asma	109	2.76
12	Febris	90	2.28
13	Penyakit Jantung lainnya	77	1.95
14	Effusi Pleura	60	1.52
15	Bronchopneumonia	59	1.49
16	Varisela	57	1.44
17	Vomitus	50	1.27
18	Stroke	47	1.19
19	Congestive Heart Failure	40	1.01
20	Penyakit Kulit dan Subkutan	39	0.99
21	Penyakit lainnya	601	15.23
Jumlah		3,947	100.00

Sumber : Pemutakhiran Data Rumah Sakit, 2006

**TABEL 6.4.1f POLA PENYAKIT PENDERITA RAWAT JALAN
UMUR > 65TAHUN DI RUMAH SAKIT KABUPATEN BOGOR TAHUN 2006**

Kabupaten : Bogor

Propinsi : Jawa Barat

Tahun Data : 2006

No	Nama Penyakit	Penderita	
		Jumlah	%
1	Tuberkulosis (TB) Paru lainnya	461	15.35
2	Febris	362	12.05
3	Penyakit Infeksi Saluran Pernafasan Atas	316	10.52
4	Hipertensi	220	7.33
5	Diabetes Melitus	200	6.66
6	Bronkitis	173	5.76
7	Diare dan Gastroenteritis	145	4.83
8	Katarak	125	4.16
9	Nasofaringitis (Common Cold)	123	4.1
10	Gastritis	116	3.86
11	Faringitis	97	3.23
12	Dispepsia	95	3.16
13	Asma	79	2.63
14	Tonsilitis	53	1.76
15	Penyakit Jantung lainnya	52	1.73
16	Bronchopneumonia	51	1.7
17	Dengue Haemorrhagic Fever (DHF)	49	1.63
18	Dermatitis	39	1.31
19	Varisela	39	1.30
20	Decompensatio Cordis	23	0.77
21	Penyakit lainnya	185	6.16
Jumlah		3,003	100.00

Sumber : Pemutakhiran Data Rumah Sakit, 2006

**TABEL 6.4.2a POLA PENYAKIT PENDERITA RAWAT INAP
UMUR 0 - 28 HARI DI RUMAH SAKIT KABUPATEN BOGOR TAHUN 2006**

Kabupaten : Bogor

Propinsi : Jawa Barat

Tahun Data : 2006

No	Nama Penyakit	Penderita	
		Jumlah	%
1	Bayi dengan Berat Badan Lahir Rendah (BBLR)	165	12.35
2	Asfiksia Lahir	137	10.25
3	Diare & Gastroenteritis	59	4.42
4	Janin yang dipengaruhi faktor kehamilan dan Kelahiran	46	3.44
5	Hyperbillirubin	44	3.29
6	Asma	37	2.77
7	Ikterus Neonatorum	34	2.54
8	Demam Kuning	29	2.17
9	Pneumonia	22	1.65
10	Penyakit Infeksi Saluran Pernafasan Atas	20	1.51
11	Gastroenteritis	17	1.27
12	Respiratory Distress Sydrome	16	1.20
13	Bronchpneumonia	12	0.90
14	Hepatitis	12	0.90
15	Tetanunus lainnya	11	0.82
16	Dispnu	11	0.82
17	Anemia	11	0.82
18	Vomitus	7	0.52
19	Hydrocephalus	5	0.37
20	Sepsis	4	0.31
21	Penyakit lainnya	637	47.68
Jumlah		1,336	100.00

Sumber : Pemutakhiran Data Rumah Sakit, 2006

**TABEL 6.4.2b POLA PENYAKIT PENDERITA RAWAT INAP
UMUR 29 HARI - < 1 TAHUN DI RUMAH SAKIT KABUPATEN BOGOR
TAHUN 2006**

Kabupaten : Bogor

Propinsi : Jawa Barat

Tahun Data : 2006

No	Nama Penyakit	Penderita	
		Jumlah	%
1	Diare & Gastroenteritis	2,394	64.53
2	Pneumonia	196	5.28
3	Febris	187	5.04
4	Gastritis	146	3.94
5	Penyakit Infeksi Saluran Pernafasan Atas Akut	112	3.02
6	Bronchpneumonia	96	2.59
7	Tuberkulosis (TB) Paru lainnya	43	1.16
8	Morbili	43	1.16
9	Dengue Haemorrhagic Fever (DHF)	32	0.86
10	Radang Srsman Syaraf Pusat	31	0.84
11	Faringitis	25	0.67
12	Asma	25	0.67
13	Vomitus	21	0.57
14	Bronkitis	18	0.49
15	Campak	15	0.40
16	Dehidrasi Berat	15	0.40
17	Illius Paralitik	15	0.40
18	Dispepsia	13	0.35
19	Varisela	11	0.30
20	Septisemia	11	0.30
21	Penyakit Lainnya	261	7.03
Jumlah		3,710	100.00

Sumber : Pemutakhiran Data Rumah Sakit, 2006

**TABEL 6.4.2c POLA PENYAKIT PENDERITA RAWAT INAP
UMUR 1 – 4 TAHUN DI RUMAH SAKIT KABUPATEN BOGOR TAHUN 2006**

Kabupaten : Bogor

Propinsi : Jawa Barat

Tahun Data : 2006

No	Nama Penyakit	Penderita	
		Jumlah	%
1	Diare & Gastroenteritis	1,327	41.38
2	Febris	265	8.26
3	Penyakit Infeksi Saluran Pernafasan Atas	229	7.14
4	Demam Tifoid dan Paratifoid	176	5.49
5	Dengue Haemorrhagic Fever (DHF)	172	5.36
6	Pneumonia	111	3.46
7	Vomitus	94	2.93
8	Morbili	86	2.68
9	Tuberkulosis (TB) Paru lainnya	70	2.18
10	Bronkitis	54	1.68
11	Tonsilitis	46	1.43
12	Faringitis	45	1.41
13	Campak	35	1.09
14	Radang Susunan Syaraf Pusat	29	0.91
15	Amubiasis	23	0.72
16	Asma	20	0.62
17	Anemia	19	0.59
18	Hernia	18	0.56
19	Combustio	15	0.47
20	Gastritis	13	0.41
21	Penyakit Lainnya	360	11.23
Jumlah		3,207	100.00

Sumber : Pemutakhiran Data Rumah Sakit, 2006

**TABEL 6.4.2d POLA PENYAKIT PENDERITA RAWAT INAP
UMUR 5 - 44 TAHUN DI RUMAH SAKIT KABUPATEN BOGOR TAHUN 2006**

Kabupaten : Bogor
Propinsi : Jawa Barat
Tahun Data : 2006

No	Nama Penyakit	Penderita	
		Jumlah	%
1	Dengue Haemorrhagic Fever (DHF)	1,672	21.23
2	Demam Tifoid dan Paratifoid	980	12.44
3	Diare & Gastroenteritis	980	12.44
4	Tuberkulosis (TB) Paru lainnya	675	8.57
5	Febris	377	4.79
6	Penyakit Infeksi Saluran Pernafasan Atas Akut	202	2.56
7	Tuberkulosis Paru BTA (+)	200	2.54
8	Hepatitis	189	2.41
9	Dispepsia	150	1.91
10	Gastritis	101	1.28
11	Pneumonia	86	1.09
12	Stroke	86	1.09
13	Anemia	69	0.88
14	Hipertensi	67	0.85
15	Effusi Pleura	64	0.81
16	Diabetes melitus	52	0.66
17	Penyakit Jantung lainnya	49	0.62
18	Vertigo	49	0.62
19	Asma	40	0.51
20	Kolik Adbomen	37	0.47
21	Penyakit Lainnya	1,751	22.23
Jumlah		7,876	100.00

Sumber : Pemutakhiran Data Rumah Sakit, 2006

**TABEL 6.4.2e POLA PENYAKIT PENDERITA RAWAT INAP
UMUR 45-64 TAHUN DI RUMAH SAKIT KABUPATEN BOGOR TAHUN 2006**

Kabupaten : Bogor

Propinsi : Jawa Barat

Tahun Data : 2006

No	Nama Penyakit	Penderita	
		Jumlah	%
1	Diare dan Gastroenteritis	356	16.76
2	Tuberkulosis (TB) Paru lainnya	304	14.31
3	Demam Tifoid dan Paratifoid	115	5.41
4	Dengue Haemorrhagic Fever (DHF)	114	5.37
5	Penyakit Jantung lainnya	102	4.80
6	Tuberkulosis Paru BTA (+)	89	4.19
7	Hipertensi	87	4.10
8	Diabetes Melitus	86	4.05
9	Hepatitis	72	3.39
10	Bronkitis	67	3.15
11	Dispepsia	66	3.11
12	Stroke	63	2.97
13	Asma	48	2.26
14	Febris	48	2.26
15	Effusi Pleura	35	1.65
16	Decompensation Cordis	28	1.32
17	Pneumonia	24	1.13
18	Vertigo	23	1.08
19	Kolik Abdomen	20	0.94
20	Illius Paralitik	20	0.94
21	Penyakit Lainnya	357	16.81
Jumlah		2,124	100.00

Sumber : Pemutakhiran Data Rumah Sakit, 2006

**TABEL 6.4.2f POLA PENYAKIT PENDERITA RAWAT INAP
UMUR < 65 TAHUN DI RUMAH SAKIT KABUPATEN BOGOR TAHUN 2006**

Kabupaten : Bogor

Propinsi : Jawa Barat

Tahun Data : 2006

No	Nama Penyakit	Penderita	
		Jumlah	%
1	Tuberkulosis (TB) Paru lainnya	194	16.18
2	Dengue Haemorrhagic Fever (DHF)	167	13.93
3	Diare dan Gastroenteritis	134	11.18
4	Demam Tifoid dan Paratifoid	113	9.42
5	Bronkitis	28	2.34
6	Penyakit Jantung lainnya	71	5.92
7	Dispepsia	51	4.25
8	Appendiksitis Akut	47	3.92
9	Hipertensi	36	3.00
10	Heptitis	31	2.59
11	Pneumonia	30	2.51
12	Asma	27	2.25
13	Stroke Haemorrhagic	27	2.25
14	Tuberkulosis Paru BTA (+)	27	2.25
15	Anemia	23	1.92
16	Kolik Abdomen	22	1.83
17	Illius Paralitik	18	1.50
18	Diabetes Melitus	17	1.42
19	Tetanus lainnya	15	1.25
20	Decompensatio Cordis	14	1.17
21	Penyakit lainnya	107	8.92
Jumlah		1,199	100.00

Sumber : Pemutakhiran Data Rumah Sakit, 2006